

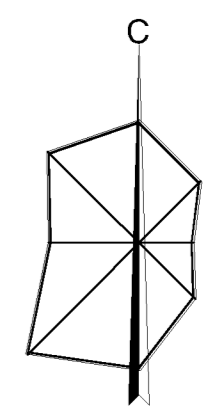
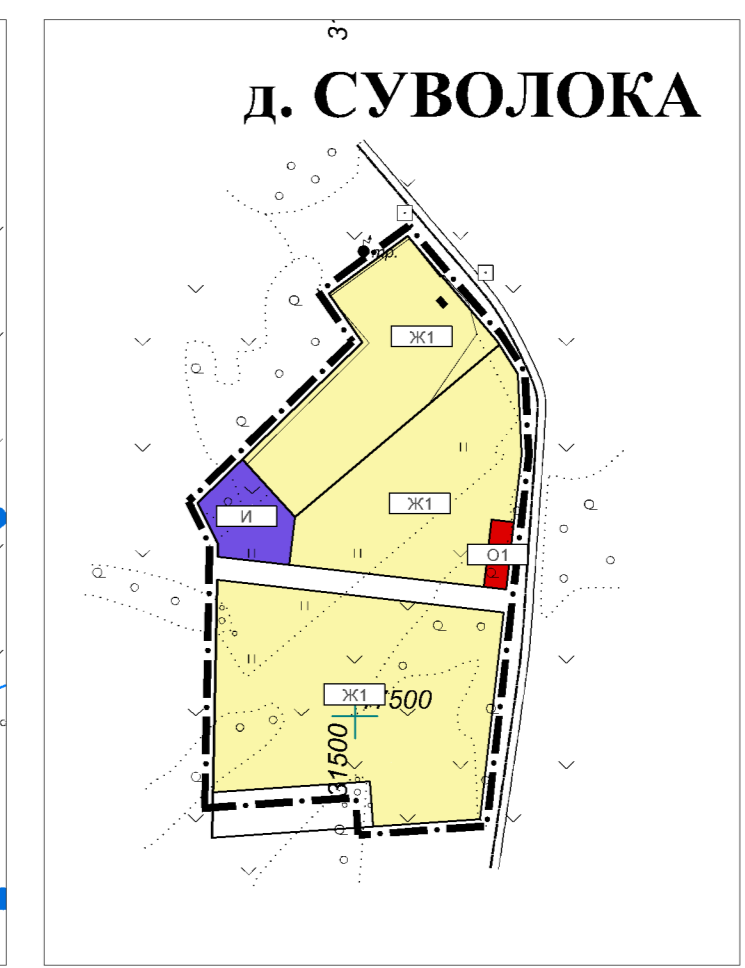
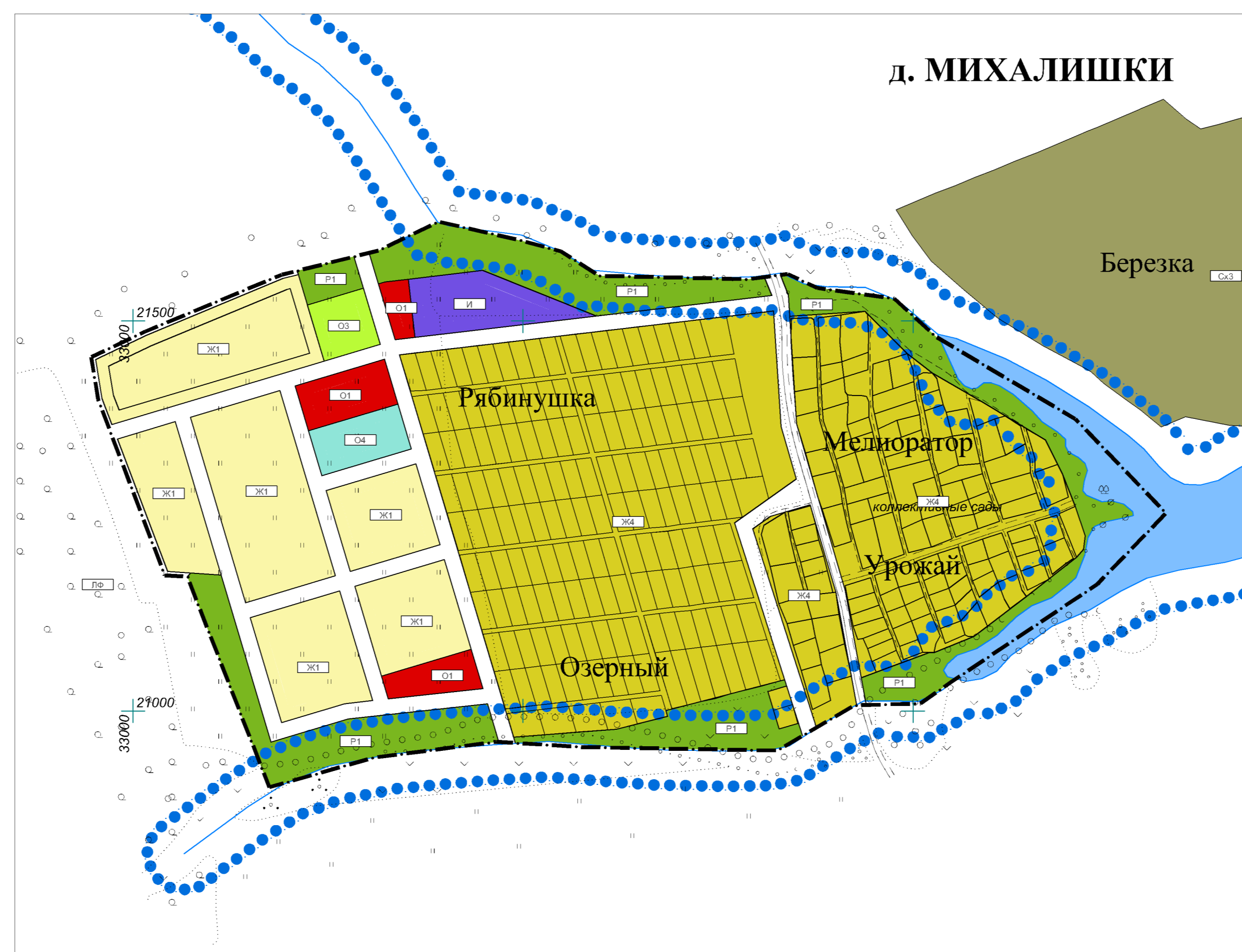
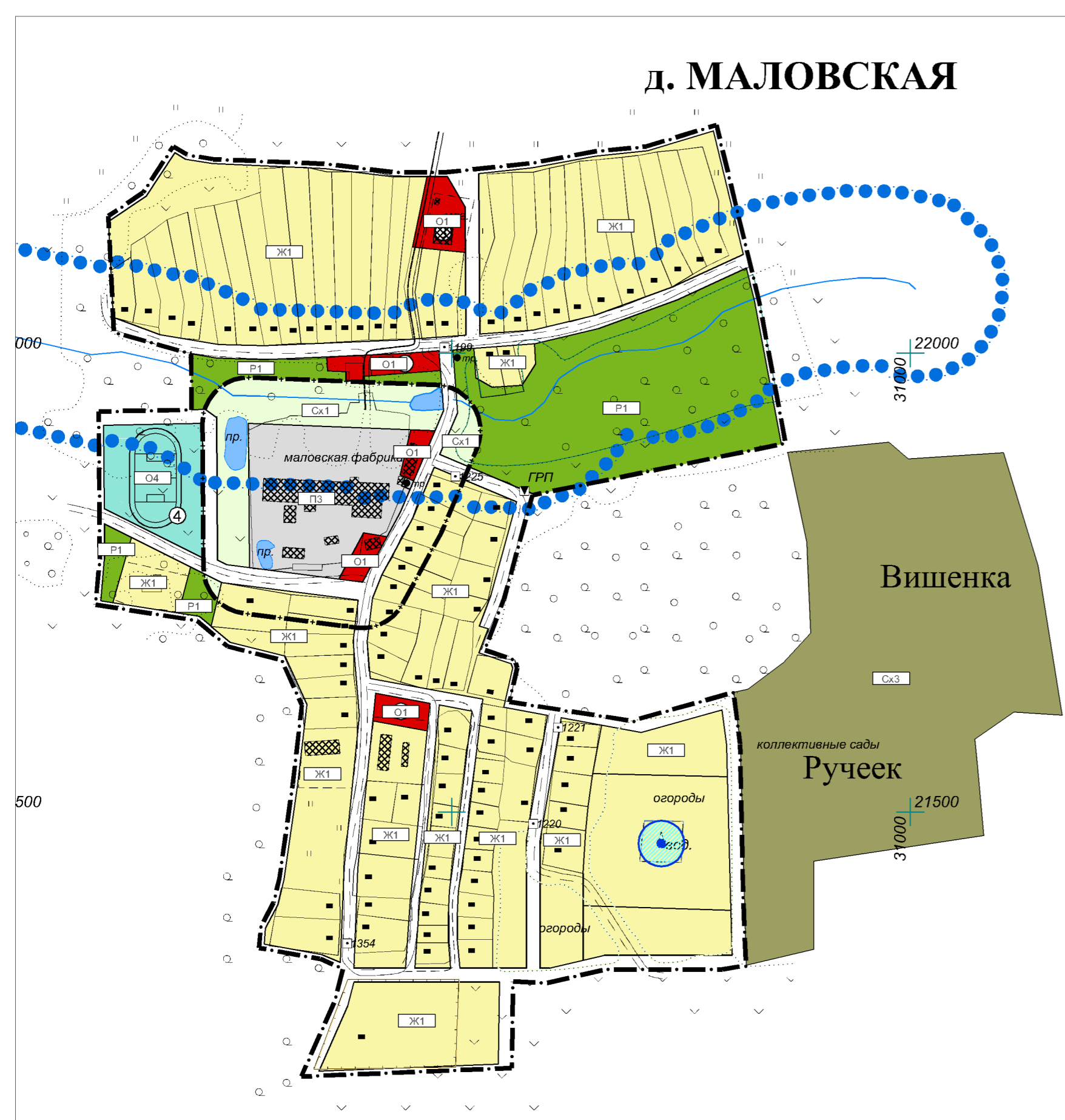


ПРАВИЛА ЗЕМЛЕПОЛЬЗОВАНИЯ И ЗАСТРОЙКИ
муниципального образования "поселок Никологоры" Вязниковского района Владимирской области

КАРТА ГРАДОСТРОИТЕЛЬНОГО ЗОНИРОВАНИЯ

д. ГРИДИНСКАЯ, д. МАЛОВСКАЯ, д. МИХАЛИШКИ, д. ОКАТОВО, д. СУВОЛОКА, д. ХАРИНО, д. ПРОСКУРЯКОВО

Масштаб 1:5000



УСЛОВНЫЕ ОБОЗНАЧЕНИЯ

- границы населенных пунктов
- водозабор
- улично-дорожная сеть
- водные объекты

ГРАНИЦЫ ЗОН С ОСОБИМИ УСЛОВИЯМИ ИСПОЛЬЗОВАНИЯ ТЕРРИТОРИИ

- границы водоохранных зон и прибрежных полос
- границы санитарно-защитных зон
- зона санитарной охраны

ТЕРРИТОРИАЛЬНЫЕ ЗОНЫ

- ЖИЛЯЯ ЗОНА**
 - Ж-1 зона застройки индивидуальными жилыми домами
 - Ж-4 зона для ведения садоводства и дачного хозяйства
- ОБЩЕСТВЕННО-ДЕЛОВАЯ ЗОНА**
 - О1 зона делового, общественного, социального, коммунально-бытового, коммерческого назначения и предпринимательства
 - О2 зона размещения объектов здравоохранения
 - О3 зона размещения объектов науки и образования
 - О4 зона размещения объектов спортивно-зрелищного назначения

ПРОИЗВОДСТВЕННАЯ ЗОНА

- ПЗ производственная зона объектов V класса опасности

ЗОНА ИНЖЕНЕРНОЙ ИНФРАСТРУКТУРЫ

- И зона объектов инженерной инфраструктуры

ЗОНА СЕЛЬСКОХОЗЯЙСТВЕННОГО ИСПОЛЬЗОВАНИЯ

- Сх1 зона сельскохозяйственных угодий, устанавливаемая в границах населенных пунктов
- Сх3 зона для ведения садоводства и дачного хозяйства

ЗОНА РЕКРЕАЦИОННОГО НАЗНАЧЕНИЯ

- Р1 зона зеленых насаждений общего пользования

ЗОНА ОСОБО ОХРАНЯЕМЫХ ТЕРРИТОРИЙ

- ООТ зона территорий объектов культурного наследия

Должность	Фамилия И.О.	Подпись	Дата	Правила землепользования и застройки (проект корректировки 2016 г.)		
				муниципальное образование "поселок Никологоры" Вязниковского района Владимирской области		
ГАП	Трещева Н.В.			Студия	Лист	Листов
Исполнил	Сочкова Л.И.			ПЗЗ	7	8
Исполнил	Сочкова Н.А.			ООО "НИИ Градземпроект" г. Пенза		