



Общество с ограниченной ответственностью
«Газпром проектирование»

Заказчик – ООО «Газпром межрегионгаз»

«Утверждено приказом
Администрации Вязниковского района
Владимирской области
от «___» _____ 202_ г. № _____»

ДОКУМЕНТАЦИЯ ПО ПЛАНИРОВКЕ ТЕРРИТОРИИ
Проект планировки и межевания территории

**«Газопровод межпоселковый д. Эдон - д. Галкино Вязниковского района
Владимирской области»**

ТОМ 3
Основная часть проекта межевания территории



Общество с ограниченной ответственностью
«Газпром проектирование»

Заказчик – ООО «Газпром межрегионгаз»

ДОКУМЕНТАЦИЯ ПО ПЛАНИРОВКЕ ТЕРРИТОРИИ
Проект планировки и межевания территории

**«Газопровод межпоселковый д. Эдон - д. Галкино Вязниковского района
Владимирской области»**

ТОМ 3
Основная часть проекта межевания территории

Инд. № подл.	Подпись и дата	Взам. инв. №

Главный инженер
Нижегородского филиала

Д.Г. Репин

Главный инженер проекта

Н. Е. Цой

Список исполнителей

Начальник центра
Инженерных изысканий



(подпись, дата)

А.И. Зазерин

Начальник отдела
Сбора исходных данных
центра инженерных изысканий ЦИИ



(подпись, дата)

С.Н. Тишин

Руководитель группы
подготовки документации
планировки территории и межевания



(подпись, дата)

А.С. Разова

Нормоконтролер



(подпись, дата)

А.С. Разова

Список участников работ

Кудряшова В.В. – разработка документации по планировке территории

Обозначение	Наименование	Примечание
8000.014.П.0/0.0003.33/1243-1-СИД2.3.4-С	Содержание тома 3	3
8000.014.П.0/0.0003.33/1243-1-СИД2.3-СД	Состав документации по планировке территории	4
8000.014.П.0/0.0003.33/1243-1-СИД2.3.4.ВКМ	Ведомость картографических материалов	5
8000.014.П.0/0.0003.33/1243-1-СИД2.3.4	Текстовая часть	6-22
8000.014.П.0/0.0003.33/1243-1-СИД2.3.4	Чертёж межевания территории М 1:2000	23-25

Состав документации по планировке территории

Номер тома	Обозначение	Наименование документа	Примечания
Том 1	8000.014.П.0/0.0003.33/1243-1- СИД2.3.2	Основная часть проекта планировки территории	-
Том 2	8000.014.П.0/0.0003.33/1243-1- СИД2.3.3	Материалы по обоснованию проекта планировки территории	-
Том 3	8000.014.П.0/0.0003.33/1243-1- СИД2.3.4	Основная часть проекта межевания территории	-
Том 4	8000.014.П.0/0.0003.33/1243-1- СИД2.3.5	Материалы по обоснованию проекта межевания	-

Ведомость картографических материалов

Наименование документации «Газопровод межпоселковый д. Эдон - д. Галкино Вязниковского района Владимирской области»
 Обозначение 8000.014.П.0/0.0003.33/1243-1- СИД2.3.4.ВКМ
 Организация ООО «Газпром проектирование»
 Дата создания 20.09.2021 г.

№	Краткое наименование тома (книги)	Обозначение тома (книги)	Номер страницы (листа)	Номер рисунка, графического приложения, текстового приложения	Краткое наименование рисунка графического приложения, текстового приложения	Реквизиты лицензионного договора	Примечание
1	2	3	4	5	6	7	8
1	СИД2.3.4	8000.014.П.0/0.0003.33/1243-1- СИД2.3.4	-	-	Чертеж межевания территории М 1:2000	-	-

Составил Инженер II категории В.В. Кудряшова 20.09.2021 г.
 (Должность) (подпись) (И.О. Фамилия) (Дата)

Проверил Руководитель группы А.С. Разова 20.09.2021 г.
 (Должность) (подпись) (И.О. Фамилия) (Дата)

ГИП Н.Е. Цой 20.09.2021 г.
 (подпись) (И.О. Фамилия) (Дата)

Содержание

Введение.....	2
1 Перечень образуемых земельных участков.....	3
1.1 Сведения об отнесении (неотнесении) образуемых земельных участков к территории общего пользования.....	3
1.2 Перечень и сведения о площади образуемых земельных участков, в отношении которых предполагаются резервирование и (или) изъятие для государственных или муниципальных нужд.....	3
1.3 Перечень кадастровых номеров существующих земельных участков, на которых линейный объект может быть размещен на условиях сервитута, публичного сервитута, их адреса или описание местоположения, перечень и адреса расположенных на таких земельных участках объектов недвижимого имущества.....	3
1.4 Целевое назначение лесов, вид (виды) разрешенного использования лесного участка, количественные и качественные характеристики лесного участка, сведения о нахождении лесного участка в границах особо защитных участков лесов (в случае, если подготовка проекта межевания территории осуществляется в целях определения местоположения границ образуемых и (или) изменяемых лесных участков).....	4
2 Перечень координат характерных точек образуемых земельных участков.....	5
3 Сведения о границах территории, применительно к которой осуществляется подготовка проекта межевания.....	6
4 Вид разрешенного использования образуемых земельных участков, предназначенных для размещения линейных объектов и объектов капитального строительства, проектируемых в составе линейного объекта, а также существующих земельных участков, занятых линейными объектами и объектами капитального строительства, входящими в состав линейных объектов, в соответствии с проектом планировки территории.....	7
Лист регистрации изменений.....	8
Приложение А Перечень образуемых земельных участков (частей земельных участков).....	9
Приложение Б Ведомость земельных участков, на которые планируется установление публичного сервитута.....	11
Приложение В Перечень координат характерных точек образуемых земельных участков.....	14
Приложение Г Перечень координат характерных точек границ территории, применительно к которой осуществляется подготовка проекта межевания территории.....	17

Введение

Документация по планировке территории объекта: «Газопровод межпоселковый д. Эдон - д. Галкино Вязниковского района Владимирской области» разработана в соответствии с действующими законодательными актами и нормативными документами.

Основание для разработки документации по планировке территории:

- Программа газификации регионов Российской Федерации, утвержденная Председателем Правления ОАО «Газпром» А.Б. Миллером;

- Постановление администрации МО Вязниковский район Владимирской области от 28.05.2021 г. № 572 «О разрешении на подготовку проекта планировки территории и проекта межевания территории для строительства объекта «Газопровод межпоселковый д. Эдон - д. Галкино Вязниковского района Владимирской области».

1 Перечень образуемых земельных участков

В рамках проекта межевания территории предусмотрено образование земельных участков/частей земельных участков из земель сельскохозяйственного назначения, земель населённых пунктов, земель лесного фонда, земель промышленности, энергетики, транспорта, связи, радиовещания, телевидения, информатики, земель для обеспечения космической деятельности, земель обороны, безопасности и земель иного специального назначения, сведения о которых содержатся в едином государственном реестре недвижимости, необходимых для строительства и размещения проектируемых объектов, в соответствии с Земельным кодексом РФ от 25.10.2001 № 136-ФЗ.

Перечень образуемых земельных участков/частей земельных участков представлен в Приложении А.

1.1 Сведения об отнесении (неотнесении) образуемых земельных участков к территории общего пользования

В соответствии с п.12 ст.1 ГрК РФ территории общего пользования - территории, которыми беспрепятственно пользуется неограниченный круг лиц (в том числе площади, улицы, проезды, набережные, береговые полосы водных объектов общего пользования, скверы, бульвары).

Проектом межевания территории не предусматривается образование земельных участков, которые будут отнесены к территориям общего пользования или имуществу общего пользования. образуемые земельные участки будут предоставляться во временное и постоянное пользование ПАО «Газпром».

1.2 Перечень и сведения о площади образуемых земельных участков, в отношении которых предполагаются резервирование и (или) изъятие для государственных или муниципальных нужд

Проектом межевания территории не предусмотрено образование земельных участков, в отношении которых предполагаются резервирование и изъятие для государственных нужд.

1.3 Перечень кадастровых номеров существующих земельных участков, на которых линейный объект может быть размещен на условиях сервитута, публичного сервитута, их адреса или описание местоположения, перечень и адреса расположенных на таких земельных участках объектов недвижимого имущества

В рамках документации по планировке территории предусмотрена возможность оформления публичного сервитута. Ведомость земельных участков, на которые планируется установление публичного сервитута, представлена в Приложении Б.

1.4 Целевое назначение лесов, вид (виды) разрешенного использования лесного участка, количественные и качественные характеристики лесного участка, сведения о нахождении лесного участка в границах особо защитных участков лесов (в случае, если подготовка проекта межевания территории осуществляется в целях определения местоположения границ образуемых и (или) изменяемых лесных участков)

1. Субъект Российской Федерации				-								
2. Муниципальное образование				-								
3. Категория земель				-								
4. Лесничество (лесопарк)				-								
Участковое лесничество, урочище (при наличии)				-								
Целевое назначение лесов, категория защитных лесов				-								
Квартал				-								
Лесотаксационный выдел/часть лесотаксационного выдела				-								
5. Общая площадь лесного участка				-								
6. Таксационное описание участка по целевому назначению и категориям защитных лесов:												
№ п/п	Условный номер образуемого земельного участка (многоконтурного земельного участка)	Целевое назначение лесов	Сведения об особо защитных участках лесов (ОЗУ)	Местоположение лесного участка			Площадь (га) / Запас древесины (м3)	Количественные и качественные характеристики лесного участка				
				Участковое лесничество / урочище	Лесной квартал	Лесотаксационный выдел		Состав насаждений	Возраст (лет)	Бонитет	Полнота древостоя	Запас насаждений (м ³ на 1 га)
1	2	3	4	5	6	7	8	9	10	11	12	13
-	-	-	-	-	-	-	-	-	-	-	-	-
7. Цель использования лесного участка				-								
8. Вид разрешённого использования				-								
9. Сведения об обременениях проектируемого лесного участка				-								

2 Перечень координат характерных точек образуемых земельных участков

Перечень координат характерных точек образуемых земельных участков представлен в Приложении В.

3 Сведения о границах территории, применительно к которой осуществляется подготовка проекта межевания

Перечень координат характерных точек границ территории, применительно к которой осуществляется подготовка проекта межевания территории, представлен в Приложении Г.

4 Вид разрешенного использования образуемых земельных участков, предназначенных для размещения линейных объектов и объектов капитального строительства, проектируемых в составе линейного объекта, а также существующих земельных участков, занятых линейными объектами и объектами капитального строительства, входящими в состав линейных объектов, в соответствии с проектом планировки территории

Согласно Приказу Федеральной службы государственной регистрации, кадастра и картографии Российской Федерации от 10.11.2020 г. № П/0412 «Об утверждении классификатора видов разрешенного использования земельных участков», образуемые участки имеют вид разрешенного использования 7.5 – Трубопроводный транспорт.

Лист регистрации изменений

Регистрация изменений								
Изм.	Номера листов (страниц)				Всего листов (страниц) в док.	Номер док.	Подп.	Дата
	измененных	замененных	новых	аннули- рованных				

Приложение А Перечень образуемых земельных участков (частей земельных участков)

№	Условные номера образуемых земельных участков/частей	Кадастровый номер земельного участка, из которого образуются земельные участки/части	Вид разрешенного использования земельного участка (части земельного участка) существующий	Вид разрешенного использования земельного участка (части земельного участка) планируемый	Категория земель	Планируемая категория земель образуемого земельного участка	Вид права	Правообладатель	Адресные характеристики земельных участков	Площадь исходных земельных участков, кв.м.	Площадь земельного участка (части земельного участка), необходимая для строительства объекта, кв.м	Площадь земельного участка (части земельного участка), необходимая для эксплуатации объекта, кв.м / объект, под который планируется образование земельного участка
1	2	3	4	5	6	7	8	9	10	11	12	13
1	33:08:150408:1111:3У1 (2 контура)	33:08:150408:1111	Для нужд личного подсобного хозяйства	7.5 Трубопроводный транспорт*	2	2	Собственность, № 33:08:150408:1111-33/029/2018-4 от 04.05.2018	Муниципальное образование Степанцевское Вязниковского района Владимирской области	Владимирская область, р-н Вязниковский, МО Степанцевское (сельское поселение), д Эдон, ул Ленина	4132	670	-
1.1	33:08:150408:1111:3У1(1)	-/-	-/-	-/-	-/-	-/-	-/-	-/-	-/-	-/-	471,93	-
1.2	33:08:150408:1111:3У1(2)	-/-	-/-	-/-	-/-	-/-	-/-	-/-	-/-	-/-	197,66	-
2	33:08:000000:1172/чзу1	33:08:000000:1172	Автомобильный транспорт	-	3	-	Собственность, № 33-33/001-33/001/056/2016-967/1 от 22.08.2016/ Постоянное (бессрочное) пользование, № 33-33/001-33/001/047/2016-319/1 от 24.06.2016	Владимирская область/ Государственное бюджетное учреждение Владимирской области «Управление автомобильных дорог администрации Владимирской области»	Владимирская область, Вязниковский район, МО Степанцевское (сельское поселение), автомобильная дорога "ст.Сеньково-Никологоры-Степанцево-Симонцево"	164990	186	-
3	33:08:150402:116/чзу1	33:08:150402:116	Автомобильные дороги	-	2	-	Собственность, № 33-33/001-33/001/056/2016-965/1 от 22.08.2016/ Постоянное (бессрочное) пользование, № 33-33/001-33/001/047/2016-321/1 от 24.06.2016	Владимирская область/ Государственное бюджетное учреждение Владимирской области «Управление автомобильных дорог администрации Владимирской области»	Владимирская обл., Вязниковский район, МО Степанцевское (сельское поселение), деревня Табачиха, автомобильная дорога "ст.Сеньково - Никологоры - Степанцево - Симонцево"	6908	26	-
4	33:08:150402:62:3У1	33:08:150402:62	Для личного подсобного хозяйства	7.5 Трубопроводный транспорт*	2	2	Неразграниченная государственная собственность	Земли неразграниченной государственной собственности (в ведении администрации МО Вязниковский муниципальный район Владимирской области)	обл. Владимирская, р-н Вязниковский, д. Табачиха	3000	260	-
5	33:08:150402:18:3У1	33:08:150402:18	Для ведения личного подсобного хозяйства	7.5 Трубопроводный транспорт*	2	2	Собственность, № 33-33-03/003/2007-559 от 29.05.2007	Муниципальное образование Вязниковский район Владимирской области	обл. Владимирская, р-н Вязниковский, д. Табачиха	5000	409	-
6	33:08:150402:63:3У1	33:08:150402:63	Для личного подсобного хозяйства	7.5 Трубопроводный транспорт*	2	2	Неразграниченная государственная собственность	Земли неразграниченной государственной собственности (в ведении администрации МО Вязниковский муниципальный район Владимирской области)	обл. Владимирская, р-н Вязниковский, д. Табачиха	5000	417	-
7	33:08:100308:258:3У1 (2 контура)	33:08:100308:258	Для сельскохозяйственного производства	7.5 Трубопроводный транспорт*	1	1	Собственность, № 33:08:100308:258-33/050/2020-2 от 01.06.2020	Чилингария Зару Акоповна	обл. Владимирская, р-н Вязниковский, примыкает к юго-западной границе населенного пункта д. Галкино	461544	19025	-
7.1	33:08:100308:258:3У1(1)	-/-	-/-	-/-	-/-	-/-	-/-	-/-	-/-	-/-	14028,19	-
7.2	33:08:100308:258:3У1(2)	-/-	-/-	-/-	-/-	-/-	-/-	-/-	-/-	-/-	4996,98	-
8	33:08:000000:103/чзу1	33:08:000000:103	Для сельскохозяйственного производства	-	5	-	Собственность, № 33-33-03/006/2011-071 от 17.08.2011	Российская Федерация	обл. Владимирская, р-н Вязниковский, участковое лесничество Новое урочище Первомайское кварталы №1-62	49964334	2412	-
9	33:08:000000:262/чзу1	33:08:000000:262	Для лесоразведения	-	5	-	Собственность, № 33-01/03-5/2003-716, 12.01.2004	Российская Федерация	Владимирская область, Вязниковский район, в границах ФГУ "Вязниковский лесхоз"	66174766	1794	-
10	33:08:000000:262/чзу2	33:08:000000:262	Для лесоразведения	-	5	-	Собственность, № 33-01/03-5/2003-716, 12.01.2004	Российская Федерация	Владимирская область, Вязниковский район, в границах ФГУ "Вязниковский лесхоз"	66174766	19338	-
11	33:08:000000:118/чзу1 (2 контура)	33:08:000000:118	с/х производство	-	5	-	Собственность, № 33-33-03/006/2011-111 от 17.08.2011	Российская Федерация	обл. Владимирская р-н Вязниковский, участковое лесничество Новое урочище Красная Заря кварталы №1-21	25890758	3228	-
11.1	33:08:000000:118/чзу1(1)	-/-	-/-	-/-	-/-	-/-	-/-	-/-	-/-	-/-	3224,46	-
11.2	33:08:000000:118/чзу1(2)	-/-	-/-	-/-	-/-	-/-	-/-	-/-	-/-	-/-	3,31	-

12	33:08:150408:ЗУ1 (4 контура)	-	-	7.5 Трубопроводный транспорт*	2	2	Неограниченная государственная собственность	Земли неограниченной государственной собственности (в ведении администрации МО Вязниковский муниципальный район Владимирской области)	Российская Федерация, Владимирская область, Вязниковский муниципальный район, СП Степанцевское, д. Эдон	-	6992	-
12.1	33:08:150408:ЗУ1(1)	-/-	-/-	-/-	-/-	-/-	-/-	-/-	-/-	-/-	3730,94	-
12.2	33:08:150408:ЗУ1(2)	-/-	-/-	-/-	-/-	-/-	-/-	-/-	-/-	-/-	2189,49	-
12.3	33:08:150408:ЗУ1(3)	-/-	-/-	-/-	-/-	-/-	-/-	-/-	-/-	-/-	662,58	-
12.4	33:08:150408:ЗУ1(4)	-/-	-/-	-/-	-/-	-/-	-/-	-/-	-/-	-/-	409,00	-
13	33:08:150408:ЗУ2	-	-	7.5 Трубопроводный транспорт*	2	3	Неограниченная государственная собственность	Земли неограниченной государственной собственности (в ведении администрации МО Вязниковский муниципальный район Владимирской области)	Российская Федерация, Владимирская область, Вязниковский муниципальный район, СП Степанцевское, д. Эдон	-	-	45 (кран)
14	33:08:150402:ЗУ1 (2 контура)	-	-	7.5 Трубопроводный транспорт*	2	2	Неограниченная государственная собственность	Земли неограниченной государственной собственности (в ведении администрации МО Вязниковский муниципальный район Владимирской области)	Российская Федерация, Владимирская область, Вязниковский муниципальный район, СП Степанцевское, д. Табачиха	-	5896	-
14.1	33:08:150402:ЗУ1(1)	-/-	-/-	-/-	-/-	-/-	-/-	-/-	-/-	-/-	5132,75	-
14.2	33:08:150402:ЗУ1(2)	-/-	-/-	-/-	-/-	-/-	-/-	-/-	-/-	-/-	763,03	-
15	33:08:100308:ЗУ1	-	-	7.5 Трубопроводный транспорт*	1	1	Неограниченная государственная собственность	Земли неограниченной государственной собственности (в ведении администрации МО Вязниковский муниципальный район Владимирской области)	Российская Федерация, Владимирская область, Вязниковский муниципальный район, ГП Никологоры	-	929	-
16	33:08:100307:ЗУ1 (3 контура)	-	-	7.5 Трубопроводный транспорт*	2	2	Неограниченная государственная собственность	Земли неограниченной государственной собственности (в ведении администрации МО Вязниковский муниципальный район Владимирской области)	Российская Федерация, Владимирская область, Вязниковский муниципальный район, ГП Никологоры, д. Галкино	-	7626	-
16.1	33:08:100307:ЗУ1(1)	-/-	-/-	-/-	-/-	-/-	-/-	-/-	-/-	-/-	77,24	-
16.2	33:08:100307:ЗУ1(2)	-/-	-/-	-/-	-/-	-/-	-/-	-/-	-/-	-/-	2647,99	-
16.3	33:08:100307:ЗУ1(3)	-/-	-/-	-/-	-/-	-/-	-/-	-/-	-/-	-/-	4901,21	-
17	33:08:100307:ЗУ2	-	-	7.5 Трубопроводный транспорт*	2	2	Неограниченная государственная собственность	Земли неограниченной государственной собственности (в ведении администрации МО Вязниковский муниципальный район Владимирской области)	Российская Федерация, Владимирская область, Вязниковский муниципальный район, ГП Никологоры, д. Галкино	-	221	-
18	33:08:100307:ЗУ3	-	-	7.5 Трубопроводный транспорт*	2	3	Неограниченная государственная собственность	Земли неограниченной государственной собственности (в ведении администрации МО Вязниковский муниципальный район Владимирской области)	Российская Федерация, Владимирская область, Вязниковский муниципальный район, ГП Никологоры, д. Галкино	-	-	99 (ГРПШ)
Площадь земельных участков, собственность на которые разграничена, кв.м										47765		
Площадь земельных участков, относящихся к землям неограниченной государственной собственности, кв.м										21808		
Итого площадь земельных участков, необходимых для строительства объекта, кв.м.										69429		
Итого площадь земельных участков, необходимых для эксплуатации объекта, кв.м.										144		

Примечания:

*- Вид разрешенного использования согласно Приказу Федеральной службы государственной регистрации, кадастра и картографии Российской Федерации от 10.11.2020 г. № П/0412 «Об утверждении классификатора видов разрешенного использования земельных участков».

1 – земли сельскохозяйственного назначения.

2 – земли населенных пунктов.

3 – земли промышленности, энергетики, транспорта, связи, радиовещания, телевидения, информатики, земли для обеспечения космической деятельности, земли обороны, безопасности и земли иного специального назначения.

5 – земли лесного фонда.

Номера характерных точек образуемых земельных участков и частей представлены в Приложении В.

Приложение Б

Ведомость земельных участков, на которые планируется установление публичного сервитута

№	Кадастровый номер земельного участка	Вид разрешенного использования земельного участка (части земельного участка) существующий	Категория земель	Вид права	Правообладатель	Адресные характеристики земельных участков	Площадь исходных земельных участков, кв.м.	Площадь публичного сервитута в границах земельного участка кв.м.
1	2	3	4	5	6	7	8	9
1	33:08:150408:1111	Для нужд личного подсобного хозяйства	2	Собственность, № 33:08:150408:1111-33/029/2018-4 от 04.05.2018	Муниципальное образование Степанцевское Вязниковского района Владимирской области	Владимирская область, р-н Вязниковский, МО Степанцевское (сельское поселение), д Эдон, ул Ленина	4132	670
2	33:08:150402:62	Для личного подсобного хозяйства	2	Неограниченная государственная собственность	Земли неограниченной государственной собственности (в ведении администрации МО Вязниковский муниципальный район Владимирской области)	обл. Владимирская, р-н Вязниковский, д. Табачиха	3000	260
3	33:08:150402:18	Для ведения личного подсобного хозяйства	2	Собственность, № 33-33-03/003/2007-559 от 29.05.2007	Муниципальное образование Вязниковский район Владимирской области	обл. Владимирская, р-н Вязниковский, д. Табачиха	5000	409
4	33:08:150402:63	Для личного подсобного хозяйства	2	Неограниченная государственная собственность	Земли неограниченной государственной собственности (в ведении администрации МО Вязниковский муниципальный район Владимирской области)	обл. Владимирская, р-н Вязниковский, д. Табачиха	5000	417
5	33:08:100308:258	Для сельскохозяйственного производства	1	Собственность, № 33:08:100308:258-33/050/2020-2 от 01.06.2020	Чилингарян Заруи Акоповна	обл. Владимирская, р-н Вязниковский, примыкает к юго-западной границе населенного пункта д. Галкино	461544	19025
6	33:08:000000:103	Для сельскохозяйственного производства	5	Собственность, № 33-33-03/006/2011-071 от 17.08.2011	Российская Федерация	обл. Владимирская, р-н Вязниковский, участковое лесничество Новое урочище Первомайское кварталы №1-62	49964334	2412

7	33:08:000000:262	Для лесоразведения	5	Собственность, № 33-01/03-5/2003-716, 12.01.2004	Российская Федерация	Владимирская область, Вязниковский район, в границах ФГУ "Вязниковский лесхоз"	66174766	21132
8	33:08:000000:118	с/х производство	5	Собственность, № 33-33-03/006/2011-111 от 17.08.2011	Российская Федерация	обл. Владимирская р-н Вязниковский, участковое лесничество Новое урочище Красная Заря квартала №1-21	25890758	3228
9	33:08:150408	-	2	Неограниченная государственная собственность	Земли неограниченной государственной собственности (в ведении администрации МО Вязниковский муниципальный район Владимирской области)	Российская Федерация, Владимирская область, Вязниковский муниципальный район, СП Степанцевское, д. Эдон	-	7037
10	33:08:150402	-	2	Неограниченная государственная собственность	Земли неограниченной государственной собственности (в ведении администрации МО Вязниковский муниципальный район Владимирской области)	Российская Федерация, Владимирская область, Вязниковский муниципальный район, СП Степанцевское, д. Табачиха	-	5896
11	33:08:100308	-	1	Неограниченная государственная собственность	Земли неограниченной государственной собственности (в ведении администрации МО Вязниковский муниципальный район Владимирской области)	Российская Федерация, Владимирская область, Вязниковский муниципальный район, ГП Никологоры	-	929
12	33:08:100307	-	2	Неограниченная государственная собственность	Земли неограниченной государственной собственности (в ведении администрации МО Вязниковский муниципальный район Владимирской области)	Российская Федерация, Владимирская область, Вязниковский муниципальный район, ГП Никологоры, д. Галкино	-	7725
Итого площадь публичного сервитута, кв. м								69140
1	33:08:000000:1172	Автомобильный транспорт	3	Собственность, № 33-33/001-33/001/056/2016-967/1 от 22.08.2016/ Постоянное (бессрочное) пользование, № 33-33/001-33/001/047/2016-319/1 от 24.06.2016	Владимирская область/ Государственное бюджетное учреждение Владимирской области «Управление автомобильных дорог администрации Владимирской области»	Владимирская область, Вязниковский район, МО Степанцевское (сельское поселение), автомобильная дорога "ст.Сеньково-Никологоры-Степанцево-Симонцево"	164990	186

2	33:08:150402:116	Автомобильные дороги	2	Собственность, № 33-33/001-33/001/056/2016-965/1 от 22.08.2016/ Постоянное (бессрочное) пользование, № 33-33/001-33/001/047/2016-321/1 от 24.06.2016	Владимирская область/ Государственное бюджетное учреждение Владимирской области «Управление автомобильных дорог администрации Владимирской области»	Владимирская обл., Вязниковский район, МО Степанцевское (сельское поселение), деревня Табачиха, автомобильная дорога "ст.Сеньково - Никологоры - Степанцево - Симонцево"	6908	26
Итого площадь публичного сервитута, кв. м								212
1	33:08:100307	-	2	Неограниченная государственная собственность	Земли неограниченной государственной собственности (в ведении администрации МО Вязниковский муниципальный район Владимирской области)	Российская Федерация, Владимирская область, Вязниковский муниципальный район, ГП Никологоры, д. Галкино	-	221
Итого площадь публичного сервитута, кв. м								221

Приложение В

Перечень координат характерных точек образуемых земельных участков (частей земельных участков)

Обозначение характерных точек границ	Координаты, м	
	X	Y
1	2	3
33:08:150408:3У1		
Площадь: 6992 кв.м.		
33:08:150408:3У1(1)		
Площадь: 3730,94 кв.м.		
1	190535,02	305667,33
2	190516,73	305782,23
3	190549,24	305873,71
4	190548,44	305873,66
5	190537,44	305866,81
6	190529,03	305861,62
7	190501,32	305783,65
8	190517,85	305679,78
9	190475,03	305672,97
10	190477,39	305658,15
1	190535,02	305667,33
33:08:150408:3У1(2)		
Площадь: 2189,49 кв.м.		
11	190559,44	305902,42
12	190577,86	305954,23
13	190638,26	306029,90
14	190616,93	306027,23
15	190564,56	305961,63
16	190545,89	305909,06
17	190550,72	305906,36
11	190559,44	305902,42
33:08:150408:3У1(3)		
Площадь: 662,58 кв.м.		
18	190657,90	306054,51
19	190661,43	306058,93
20	190667,98	306055,76
21	190695,35	306059,16
22	190657,19	306077,66
23	190636,60	306051,86
18	190657,90	306054,51
33:08:150408:3У1(4)		
Площадь: 409,00 кв.м.		
24	190724,30	306032,36
25	190728,95	306042,88
26	190695,60	306059,04
27	190693,60	306047,24
24	190724,30	306032,36
33:08:150408:3У2		
Площадь: 45 кв.м.		
1	190489,40	305665,38
2	190488,38	305671,80
3	190481,47	305670,70
4	190482,49	305664,28
1	190489,40	305665,38
33:08:150408:1111:3У1		
Площадь: 670 кв.м.		
33:08:150408:1111:3У1(1)		
Площадь: 471,93 кв.м.		
1	190638,25	306029,90
2	190657,88	306054,49
3	190636,59	306051,85
4	190616,94	306027,24
1	190638,25	306029,90
33:08:150408:1111:3У1(2)		
Площадь: 197,66 кв.м.		
5	190693,59	306047,24
6	190695,59	306059,04
7	190695,36	306059,15
8	190668,00	306055,75
9	190689,36	306045,40
10	190690,88	306048,55
5	190693,59	306047,24
33:08:000000:1172/чзу1		
Площадь: 186 кв.м.		
1	190737,26	306022,20
2	190743,19	306035,97
3	190728,96	306042,87
4	190724,32	306032,36
5	190737,76	306025,84
6	190736,29	306022,66
1	190737,26	306022,20
33:08:150402:116/чзу1		
Площадь: 26 кв.м.		
1	190738,97	306021,37
2	190744,67	306035,26
3	190743,20	306035,97
4	190737,27	306022,19
1	190738,97	306021,37
33:08:150402:3У1		
Площадь: 5896 кв.м.		
33:08:150402:3У1(1)		

Площадь: 5132,75 кв.м.		
1	190806,18	305988,79
2	190838,42	306055,80
3	190835,27	306057,31
4	190847,81	306083,38
5	190932,25	306292,02
6	190934,65	306328,58
7	190837,29	306088,04
8	190799,18	306008,85
9	190744,68	306035,26
10	190738,98	306021,36
1	190806,18	305988,79
33:08:150402:3У1(2)		
Площадь: 763,03 кв.м.		
11	190968,03	306371,08
12	190979,72	306399,96
13	190990,19	306430,24
14	190987,40	306432,87
15	190989,41	306438,71
16	190983,04	306444,02
17	190979,17	306444,25
18	190969,50	306416,28
19	190967,24	306371,40
11	190968,03	306371,08
33:08:150402:62:3У1		
Площадь: 260 кв.м.		
1	190940,89	306313,38
2	190943,02	306349,26
3	190934,66	306328,59
4	190932,26	306292,05
1	190940,89	306313,38
33:08:150402:18:3У1		
Площадь: 409 кв.м.		
1	190954,37	306346,68
2	190956,30	306382,07
3	190943,03	306349,28
4	190940,90	306313,40
1	190954,37	306346,68
33:08:150402:63:3У1		
Площадь: 417 кв.м.		
1	190967,23	306371,41
2	190969,49	306416,27
3	190965,67	306405,23
4	190956,31	306382,10
5	190954,38	306346,70
6	190964,78	306372,39
1	190967,23	306371,41
33:08:100308:258:3У1		
Площадь: 19025 кв.м.		
33:08:100308:258:3У1(1)		
Площадь: 14028,19 кв.м.		
1	191890,97	308595,38

2	191902,78	308623,35
3	192037,14	309334,53
4	192066,17	309507,66
5	192057,57	309508,90
6	192053,07	309520,15
7	192022,38	309337,17
8	191888,34	308627,71
9	191873,01	308591,39
10	191874,70	308591,31
11	191886,71	308594,32
12	191886,87	308594,68
13	191887,36	308594,48
1	191890,97	308595,38
33:08:100308:258:3У1(2)		
Площадь: 4996,98 кв.м.		
14	192084,48	309616,89
15	192132,16	309901,16
16	192134,99	309908,47
17	192120,25	309911,92
18	192117,62	309905,15
19	192056,72	309541,94
20	192065,67	309568,78
14	192084,48	309616,89
33:08:100308:3У1		
Площадь: 929 кв.м.		
1	192066,17	309507,68
2	192067,84	309517,61
3	192064,39	309518,19
4	192071,44	309560,23
5	192074,89	309559,65
6	192084,48	309616,86
7	192065,67	309568,78
8	192056,72	309541,91
9	192053,07	309520,16
10	192057,57	309508,90
1	192066,17	309507,68
33:08:100307:3У1		
Площадь: 7626 кв.м.		
33:08:100307:3У1(1)		
Площадь: 77,24 кв.м.		
1	192134,99	309908,48
2	192136,51	309912,39
3	192133,23	309913,61
4	192124,94	309916,69
5	192122,47	309917,67
6	192120,25	309911,93
1	192134,99	309908,48
33:08:100307:3У1(2)		
Площадь: 2647,99 кв.м.		
7	192141,89	309926,25
8	192199,80	310075,59
9	192202,01	310093,56

10	192198,54	310093,99
11	192198,66	310094,99
12	192186,97	310094,08
13	192185,14	310079,28
14	192127,73	309931,23
15	192129,32	309930,74
16	192138,58	309927,41
7	192141,89	309926,25
33:08:100307:3У1(3)		
Площадь: 4901,21 кв.м.		
17	192200,34	310108,70
18	192203,60	310135,24
19	192275,51	310318,19
20	192278,77	310316,91
21	192319,35	310420,14
22	192351,73	310407,40
23	192352,92	310410,44
24	192343,62	310414,11
25	192347,26	310423,36
26	192356,57	310419,70
27	192357,22	310421,36
28	192310,88	310439,59
29	192192,37	310138,09
30	192188,75	310108,63
31	192196,03	310108,95
17	192200,34	310108,70
33:08:100307:3У2		
Площадь: 221 кв.м.		
1	192136,51	309912,39
2	192141,89	309926,25
3	192138,58	309927,41
4	192129,32	309930,74
5	192127,73	309931,23
6	192122,47	309917,67
7	192124,94	309916,69
8	192133,23	309913,61
1	192136,51	309912,39
33:08:100307:3У3		
Площадь: 99 кв.м.		
1	192352,92	310410,44
2	192356,57	310419,70
3	192347,26	310423,36
4	192343,62	310414,11
1	192352,92	310410,44
33:08:000000:103/чзу1		
Площадь: 2412 кв.м.		
1	190989,42	306438,72
2	191049,02	306611,00
3	191061,00	306639,36
4	191049,00	306640,48
5	191038,28	306615,12
6	190979,18	306444,26

7	190983,04	306444,02
1	190989,42	306438,72
33:08:000000:262/чзу1		
Площадь: 1794 кв.м.		
1	191061,00	306639,37
2	191121,81	306783,29
3	191109,83	306784,44
4	191049,01	306640,49
1	191061,00	306639,37
33:08:000000:262/чзу2		
Площадь: 19338 кв.м.		
1	191121,82	306783,31
2	191359,12	307344,91
3	191776,39	308333,07
4	191764,74	308335,01
5	191348,53	307349,39
6	191109,84	306784,46
1	191121,82	306783,31
33:08:000000:118/чзу1		
Площадь: 3228 кв.м.		
33:08:000000:118/чзу1(1)		
Площадь: 3224,46 кв.м.		
1	191776,40	308333,08
2	191886,71	308594,31
3	191874,70	308591,31
4	191873,00	308591,38
5	191764,75	308335,02
1	191776,40	308333,08
33:08:000000:118/чзу1(2)		
Площадь: 3,31 кв.м.		
6	191890,10	308593,31
7	191890,96	308595,37
8	191887,37	308594,47
6	191890,10	308593,31

Приложение Г
Перечень координат характерных точек границ территории,
применительно к которой осуществляется подготовка проекта межевания
территории

Обозначение характерных точек границ	Координаты, м	
	X	Y
1	2	3
МСК-33		
Контур 1		
1	190535,02	305667,33
2	190516,73	305782,23
3	190549,24	305873,71
4	190548,44	305873,66
5	190537,44	305866,81
6	190529,03	305861,62
7	190501,32	305783,65
8	190517,85	305679,78
9	190475,03	305672,97
10	190477,39	305658,15
1	190535,02	305667,33
Контур 2		
11	190559,44	305902,42
12	190577,86	305954,23
13	190661,43	306058,93
14	190689,36	306045,40
15	190690,88	306048,55
16	190737,76	306025,84
17	190736,29	306022,66
18	190806,18	305988,79
19	190838,42	306055,80
20	190835,27	306057,31
21	190847,81	306083,38
22	190964,78	306372,39
23	190968,03	306371,08
24	190979,72	306399,96
25	190990,19	306430,24
26	190987,40	306432,87
27	191049,02	306611,00
28	191359,12	307344,91
29	191886,87	308594,68
30	191890,10	308593,31
31	191902,78	308623,35
32	192037,14	309334,53
33	192067,84	309517,61
34	192064,39	309518,19
35	192071,44	309560,23
36	192074,89	309559,65
37	192132,16	309901,16
38	192136,51	309912,39
39	192141,89	309926,25
40	192199,80	310075,59
41	192202,01	310093,56
42	192198,54	310093,99
43	192198,66	310094,99
44	192186,97	310094,08
45	192185,14	310079,28
46	192127,73	309931,23
47	192122,47	309917,67
48	192117,62	309905,15
49	192022,38	309337,17
50	191888,34	308627,71
51	191348,53	307349,39
52	191038,28	306615,12
53	190965,67	306405,23
54	190837,29	306088,04
55	190799,18	306008,85
56	190657,19	306077,66
57	190564,56	305961,63
58	190545,89	305909,06
59	190550,72	305906,36
11	190559,44	305902,42
Контур 3		
60	192200,34	310108,70
61	192203,60	310135,24
62	192275,51	310318,19
63	192278,77	310316,91
64	192319,35	310420,14
65	192351,73	310407,40
66	192357,22	310421,36
67	192310,88	310439,59
68	192192,37	310138,09
69	192188,75	310108,63
70	192196,03	310108,95
60	192200,34	310108,70

ПРИМЕЧАНИЕ:
 Граница зон планируемого размещения линейных объектов устанавливается в соответствии с нормами отвода земельных участков для конкретных видов линейных объектов. Обоснование определения границ зон планируемого размещения линейных объектов указаны в Томе 2. Материалы по обоснованию проекта планировки территории. Пояснительная записка.

Красные линии, утвержденные в составе проекта планировки территории, или красные линии, утверждаемые, изменяемые проектом межевания территории в соответствии с пунктом 2 части 2 статьи 43 Градостроительного кодекса Российской Федерации отсутствуют.

В соответствии с письмом Администрации Вязниковского района Владимирской области № 554/01-24 от 05.02.2021 г. существующие (ранее установленные в соответствии с законодательством РФ) и отменяемые красные линии отсутствуют.

Линии отступа от красных линий в целях определения мест допустимого размещения зданий, строений, сооружений не устанавливаются ввиду отсутствия красных линий.

Земельные участки, образование которых предусмотрено схемой расположения земельного участка или земельных участков на кадастровом плане территории, срок действия которых не истек, отсутствуют.

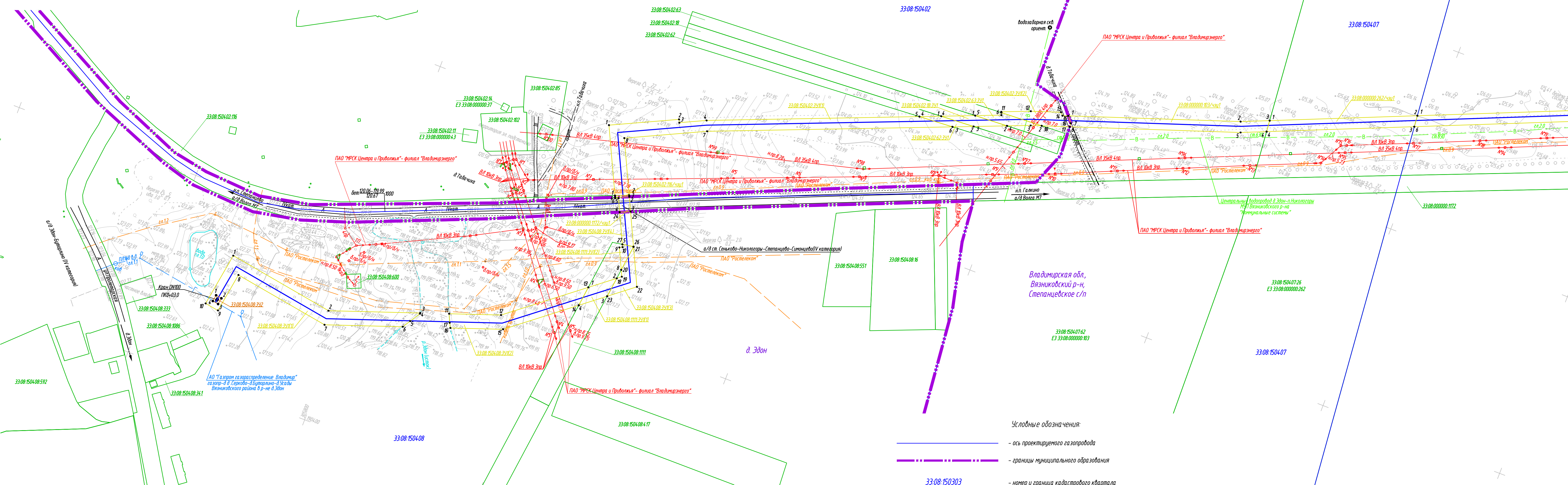
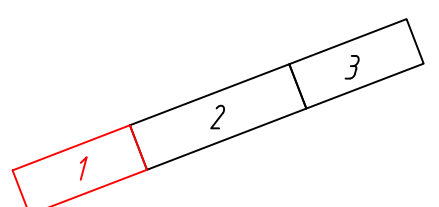


Схема расположения листов



- Условные обозначения:
- ось проектируемого газопровода
 - границы муниципального образования
 - 33:08:1504:08:303 - номер и граница кадастрового квартала
 - 33:08:1504:08:16 - границы и кадастровый номер земельных участков, учтенных в ЕГРН
 - 33:08:1504:08:352 - границы и обозначение образуемых на период эксплуатации земельных участков (частей земельных участков)
 - 33:08:1504:08:111:341 - границы и обозначение образуемых на период строительства земельных участков (частей земельных участков)
 - 100 - поворотная точка границы образуемого земельного участка (части земельного участка)

Система координат МСК-33
 Система высот Балтийская 1977г.

8000.014.П.0/0.0003.33/1243-1-СИД2.3.4

Газопровод межпоселковый д. Эдон - д. Галкино
 Вязниковского района Владимирской области

Изм.	Кол.уч.	Лист	№ док.	Подп.	Дата	Основная часть проекта межевания территории. Графическая часть	Стадия	Лист	Листов
Разраб.		Кудряшова	Руч	08.2021			П	1	3
Нач.отд.		Тишин				Чертеж межевания территории М 1:2000			
Н.контр.		Разова							
ГИП		Цой							

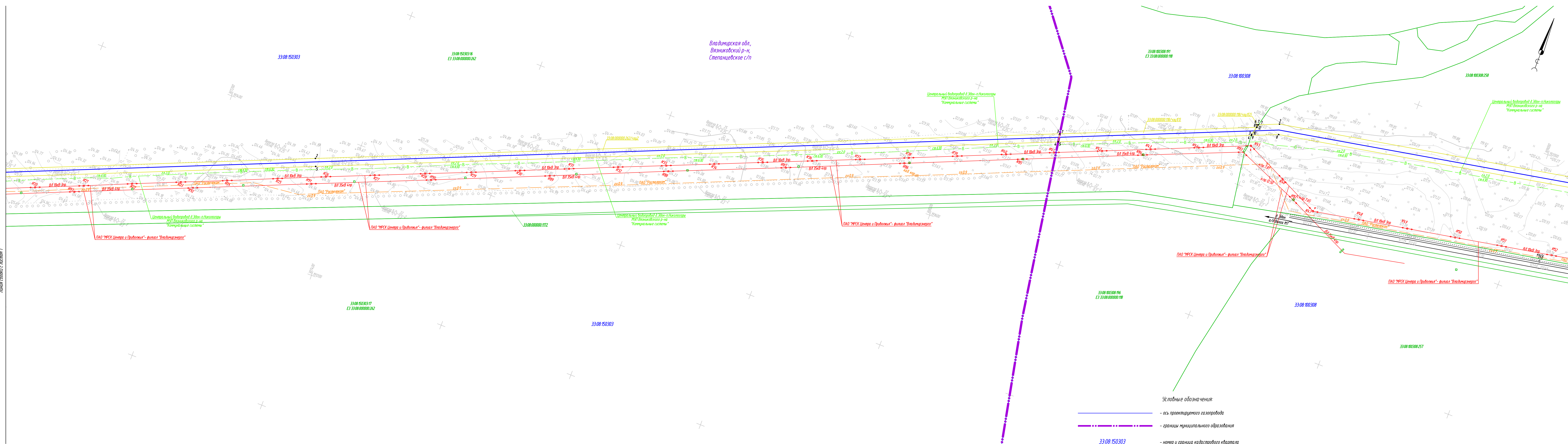
Копиродал

Формат_A3x3

Инв. N подл. Подпись и дата. Взам. инв. N
 Согласовано:

Линия обложки с листом 2

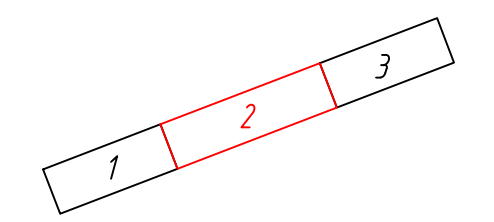
Владимирская обл.,
Вязниковский р-н,
Степанцевское с/п



Условные обозначения:

- ось проектируемого газопровода
- границы муниципального образования
- 33.08.150303 - номер и граница кадастрового квартала
- 33.08.1504.08.16 - границы и кадастровый номер земельных участков, учтенных в ЕГРН
- 33.08.1504.08.392 - границы и обозначение образцов на период эксплуатации земельных участков (частей земельных участков)
- 33.08.1504.08.1113.91 - границы и обозначение образцов на период строительства земельных участков (частей земельных участков)
- 100 - поворотная точка границы образуемого земельного участка (части земельного участка)

Схема расположения листов



ПРИМЕЧАНИЕ:
Граница зон планируемого размещения линейных объектов устанавливается в соответствии с нормами отвода земельных участков для конкретных видов линейных объектов. Обоснование определения границ зон планируемого размещения линейных объектов указаны в Томе 2. Материалы по обоснованию проекта планировки территории. Пояснительная записка.

Красные линии, утвержденные в составе проекта планировки территории, или красные линии, утвержденные, измененные проектом межевания территории в соответствии с пунктом 2 части 2 статьи 43 Градостроительного кодекса Российской Федерации отсутствуют.

В соответствии с письмом Администрации Вязниковского района Владимирской области № 554/01-24 от 05.02.2021 г. существующие (ранее установленные в соответствии с законодательством РФ) и отмененные красные линии отсутствуют.

Линии отступа от красных линий в целях определения мест допустимого размещения зданий, строений, сооружений не устанавливаются ввиду отсутствия красных линий.

Земельные участки, образование которых предусмотрено схемой расположения земельного участка или земельных участков на кадастровом плане территории, срок действия которых не истек, отсутствуют.

Система координат МСК-33
Система высот Балтийская 1977г.

8000.014.П.0/0.0003.33/1243-1-СИД2.3.4

Газопровод нежесткобитый в Эдон - д. Галжино Вязниковского района Владимирской области					
Изм.	Кол. уч.	Лист	М. док.	Подп.	Дата
Разраб.		Кудрянинова			08.2021
Рук. групп.		Разова			
На ч. отд.		Тюшин			
Н. контр.		Разова			
ГИП		Цой			

Основная часть проекта межевания территории. Графическая часть		
Стандия	Лист	Листов
П	2	3

Чертеж межевания территории М 1:2000

Копировал

Формат А3x4

Согласовано

Инф. № подл. Подпись и дата. Взам. инф. №

ПРИМЕЧАНИЕ:
Граница зон планируемого размещения линейных объектов устанавливается в соответствии с нормами отвода земельных участков для конкретных видов линейных объектов. Обоснование определения границ зон планируемого размещения линейных объектов указаны в Томе 2. Материалы по обоснованию проекта планировки территории. Пояснительная записка.

Красные линии, утвержденные в составе проекта планировки территории, или красные линии, утверждаемые, изменяемые проектом межевания территории в соответствии с пунктом 2 части 2 статьи 43 Градостроительного кодекса Российской Федерации отсутствуют.

В соответствии с письмом Администрации Вязниковского района Владимирской области № 554/01-24 от 05.02.2021 г. существующие (ранее установленные в соответствии с законодательством РФ) и отменяемые красные линии отсутствуют.

Линии отступа от красных линий в целях определения мест допустимого размещения зданий, строений, сооружений не устанавливаются ввиду отсутствия красных линий.

Земельные участки, образование которых предусмотрено схемой расположения земельного участка или земельных участков на кадастровом плане территории, срок действия которых не истек, отсутствуют.

Линия стояки с листом 2

Владимирская обл,
Вязниковский р-н,
ГП Никологоры

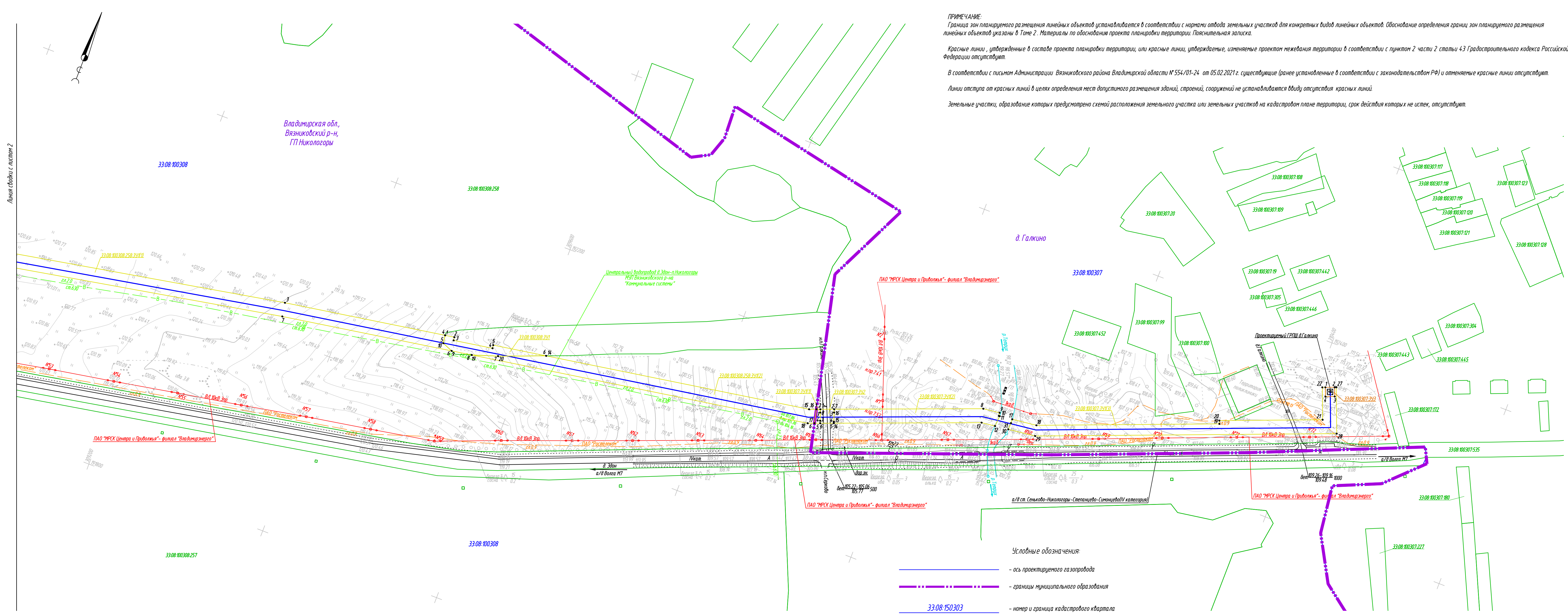
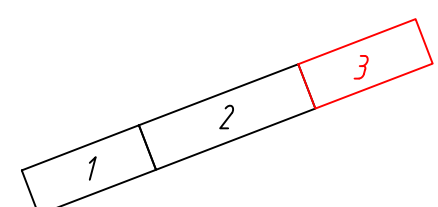


Схема расположения листов



- Условные обозначения:**
- ось проектируемого газопровода
 - границы муниципального образования
 - 33:08:150303 - номер и граница кадастрового квартала
 - 33:08:150408:16 - границы и кадастровый номер земельных участков, учтенных в ЕГРН
 - 33:08:150408:352 - границы и обозначение образуемых на период эксплуатации земельных участков (частей земельных участков)
 - 33:08:150408:111:341 - границы и обозначение образуемых на период строительства земельных участков (частей земельных участков)
 - 100 - поворотная точка границы образуемого земельного участка (части земельного участка)

Система координат МСК-33
Система высот Балтийская 1977г.

8000.014.П.0/0.0003.33/1243-1-СИД2.3.4

Газопровод межпоселковый д. Эдан - д. Галкино
Вязниковского района Владимирской области

Изм.	Кол.уч.	Лист	№ док.	Подп.	Дата	Основная часть проекта межевания территории. Графическая часть	Стадия	Лист	Листов
Разраб.		Кудряшова	Руч		08.2021				
Рук.груп.		Разова							
Нач.отд.		Тишин							
Н.контр.		Разова							
ГИП		Цой							

Копиродал

Формат_A3x3

Согласовано:
Инв. N подл. Подпись и дата. Взам. инв. N