



ОБЩЕСТВО С ОГРАНИЧЕННОЙ ОТВЕТСТВЕННОСТЬЮ «РАРОК»

Заказчик: Администрация муниципального образования Октябрьское
Вязниковского района Владимирской области

**«Строительство водовода от поселка Никологоры до поселка
Октябрьский
Вязниковского района Владимирской области»**

Месторасположение: Владимирская обл., Вязниковский район

ПРОЕКТНАЯ ДОКУМЕНТАЦИЯ

Проект межевания территории

06/2023-ПМТ

2023 г.



Заказчик: Администрация муниципального образования Октябрьское
Вязниковского района Владимирской области

**«Строительство водовода от поселка Никологоры до поселка
Октябрьский
Вязниковского района Владимирской области»**

Месторасположение: Владимирская обл., Вязниковский район

ПРОЕКТНАЯ ДОКУМЕНТАЦИЯ

Проект межевания территории

06/2023-ПМТ

Генеральный директор
А. В. Власов



Главный инженер
проекта
Я. Я. Клещун



2023 г.

Содержание

1. Проект межевания территории. Пояснительная записка.....2 - 15
2. Проект межевания территории. Графическая часть.....16
 - 1.1. Чертеж межевания территории.....на 16 листах

						06/2023-ПМТ.ПЗ			
Изм.	Кол.ч.	Лист	№док.	Подпись	Дата				
						Содержание	Стадия	Лист	Листов
							ПП	1	
ГИП		Клещунов					ООО РАРОК г. Владимир		
Разработал		Маркешова							

1. Проект межевания территории. Пояснительная записка

Проект межевания территории разработан для линейного объекта «Строительство водовода от поселка Никологоры до поселка Октябрьский Вязниковского района Владимирской области».

Проектируемый водовод врезается в существующую стальную трубу диаметром 630 мм в п. Никологоры. Далее трасса «огибает» юго-запад населенного пункта в направлении поселков Лукново, Октябрьский, пересекает р. Пенуха в двух местах, р. Суворощь, р. Тюряха, территорию ранее проектируемой высокоскоростной ж/д магистрали Москва-Казань-Екатеринбург (ВСМ-2). Для населенных пунктов Лукново и Октябрьский на водоводе выполнены колодцы для подключения к существующим водопроводам (после скважин). На маршруте трассы предусмотрены две насосные станции (далее НС-1, 2) и РЧВ для подкачки воды из водовода «д. Эдон-п. Никологоры». Конечной точкой Объекта является врезка в существующую трубу в районе скважины №7591 с установкой колодца.

Проектируемая сеть выполнена из труб ПЭ 100 SDR17 315x18,7 Ø300, 280x16,6мм Ø250, 225x13,5 Ø200, 160x9,5 Ø150 по ГОСТ 18599-2001. Ориентировочная длина трассы - 16 км.

Трассу проектируемого водопровода предполагается разместить на территории муниципального образования Октябрьское сельское поселение, Владимирской обл., Вязниковского р-на.

Водопровод проходит по землям, относящихся к категории:

- земли населенных пунктов;
- земли с/х назначения;
- земли лесного фонда;
- земли спец. назначения.

Линейный объект планируется расположить на землях государственной собственности, которая не разграничена, а также на земельных участках с К№ 33:08:170129:39, К№ 33:08:190104:55, К№ 33:08:160205:101, К№ 33:08:160205:251, К№ 33:08:160205:311, 33:08:160205:304, 33:08:160205:260, К№ 33:08:160205:312, К№ 33:08:110209:196, К№ 33:08:110209:171, К№ 33:08:110209:231, К№ 33:08:110111:673, К№ 33:08:000000:1470, К№ 33:08:110101:36, земельный участок в зоне размещения проектируемой высокоскоростной железнодорожной магистрали, К№ 33:08:110209:197, К№ 33:08:000000:1228, К№ 33:08:110209:276, К№ 33:08:110209:179.

Проект межевания выполнен в соответствии и на базе разработанного проекта планировки территории для размещения линейного объекта «Строительство водовода от поселка Никологоры до поселка Октябрьский Вязниковского района Владимирской области».

Проектом межевания определяются площадь и границы образуемых земельных участков под размещение линейного объекта.

Проектом предлагается образовать 4 земельных участка и 19 публичных сервитутов.

Проект межевания выполняется с учетом сохранения границ ранее образованных земельных участков, зарегистрированных в ГКН. Сведения о ранее образованных земельных участках предоставлены Федеральной службой государственной регистрации кадастра и картографии (Росреестром).

Сведения о вновь образуемых земельных участках представлены в таблице «Экспликация образуемых земельных участков».

						06/2023-ПМТ.ПЗ	Лист
							2
Изм.	Код.уч.	Лист	№ док	Подпись	Дата		

Экспликация образуемых земельных участков

Условный номер образуемого земельного участка	Категория земель	Площадь образуемого земельного участка, кв.м.	Разрешенное использование земельного участка
ЗУ1	Земли населенных пунктов	16503	Размещение водопровода
ЗУ2	Земли населенных пунктов	22501	Размещение водопровода
ЗУ3	Земли населенных пунктов	3524	Размещение насосной станции, РЧВ
ЗУ4	Земли населенных пунктов	2179	Размещение насосной станции, РЧВ
ПС1 ЗУ с К№ 33:08:170129:39	Земли населенных пунктов	1206	Размещение водопровода
ПС2 ЗУ с К№ 33:08:190104:55	Земли населенных пунктов	108	Размещение водопровода
ПС3 ЗУ с К№ 33:08:160205:101	Земли с/х назначения	3552	Размещение водопровода
ПС4 ЗУ с К№ 33:08:160205:251	Земли с/х назначения	1792	Размещение водопровода
ПС5 ЗУ с К№ 33:08:160205:311	Земли с/х назначения	445	Размещение водопровода
ПС6 ЗУ с К№ 33:08:160205:304	Земли спец. назначения	72	Размещение водопровода
ПС7 ЗУ с К№ 33:08:160205:260		1661	Размещение водопровода
ПС8 ЗУ с К№ 33:08:160205:312	Земли с/х назначения	1016	Размещение водопровода
ПС9 ЗУ с К№ 33:08:110209:196	Земли с/х назначения	18193	Размещение водопровода
ПС10 ЗУ с К№ 33:08:110209:171		1319	Размещение водопровода
ПС11 ЗУ с К№ 33:08:110209:231	Земли с/х назначения	4880	Размещение водопровода
ПС12 ЗУ с К№ 33:08:110111:673	Земли населенных пунктов	398	Размещение водопровода
ПС13 ЗУ с К№ 33:08:000000:1470	Земли населенных пунктов	105	Размещение водопровода
ПС14 ЗУ с К№ 33:08:110101:36	Земли населенных пунктов	2255	Размещение водопровода
ПС15 Высокоскоростная ж/д магистраль		536	Размещение водопровода
ПС16 ЗУ с К№ 33:08:110209:197		459	Размещение водопровода
ПС17 ЗУ с К№ 33:08:000000:1228	Земли лесного фонда с целью реконструкции объекта "Телемеханизация газопроводов-отводов и ГРС газопровода Горький-Череповец"	50	Размещение водопровода

Условный номер образуемого земельного участка	Категория земель	Площадь образуемого земельного участка, кв.м.	Разрешенное использование земельного участка
ПС 18 ЗУ с К№ 33:08:110209:276		34	Размещение водопровода
ПС19 ЗУ с К№ 33:08:110209:179		3400	Размещение водопровода

Каталог координат узловых точек границ образуемых земельных участков

Условный номер образуемого участка	№ точки	X	Y
ЗУ1(1)	1	194595.04	319850.04
	2	194598.43	319853.90
	3	194593.92	319857.21
	4	194588.66	319856.53
ПС1	3	194593.92	319857.21
	4	194588.66	319856.53
	5	194588.30	319861.60
	6	194357.92	319826.26
	7	194357.12	319831.37
ЗУ1(2)	6	194357.92	319826.26
	7	194357.12	319831.37
	8	193922.95	319769.56
	9	193927.30	319775.17
	10	193904.69	319918.14
	11	193909.64	319918.85
ПС2	10	193904.69	319918.14
	11	193909.64	319918.85
	12	193907.01	319940.24
	13	193902.07	319939.47
ЗУ1(3)	12	193907.01	319940.24
	13	193902.07	319939.47
	14	193901.49	319944.18
	15	193906.44	319944.92
ПС3	14	193901.49	319944.18
	15	193906.44	319944.92
	16	193900.42	319993.87
	17	193895.30	319994.55
	18	194105.98	320500.98
	19	194101.36	320502.88
	20	194119.81	320554.49

Условный номер образуемого участка	№ точки	X	Y
ПСЗ	21	194115.09	320556.17
	22	194142.58	320606.67
	23	194143.80	320608.53
	24	194137.43	320607.44
ПС4	23	194143.80	320608.53
	24	194137.43	320607.44
	25	194138.16	320609.03
	26	194171.06	320659.54
	27	194175.06	320656.52
	28	194206.06	320698.28
	29	194210.30	320695.53
	30	194298.87	320893.24
	31	194294.48	320895.66
	32	194314.85	320916.49
	33	194312.43	320921.79
ПС5	32	194314.85	320916.49
	33	194312.43	320921.79
	34	194359.61	320981.65
	35	194368.81	321003.83
ЗУ1(4)	34	194359.61	320981.65
	35	194368.81	321003.83
	36	194515.60	321217.44
	37	194519.70	321214.60
	38	194574.45	321344.48
	39	194578.05	321340.46
ПС6	38	194574.45	321344.48
	39	194578.05	321340.46
	40	194584.80	321353.08
	41	194581.20	321357.08

Условный номер образуемого участка	№ точки	X	Y
ПС7(1)	40	194584.80	321353.08
	41	194581.20	321357.08
	42	194646.13	321467.67
	43	194641.84	321470.22
	44	194688.80	321537.96
	45	194684.59	321540.64
	46	194734.29	321606.59
	47	194730.64	321610.11
ПС8	46	194734.29	321606.59
	47	194730.64	321610.11
	48	194740.38	321615.77
	49	194736.31	321618.67
	50	194794.83	321690.84
	51	194790.71	321693.67
	52	194828.01	321739.56
	53	194827.53	321747.82
	54	194849.23	321725.66
	55	194853.23	321731.04
ПС7(2)	54	194849.23	321725.66
	55	194853.23	321731.04
	56	194872.71	321710.30
	57	194873.68	321711.17
	58	194876.13	321715.95
ЗУ1(5)	56	194872.71	321710.30
	57	194873.68	321711.17
	58	194876.13	321715.95
	59	194937.76	321667.70
	60	194936.48	321676.48
	61	195007.62	321774.41
	62	195005.40	321781.75

Условный номер образуемого участка	№ точки	X	Y
3У1(5)	63	195788.11	321285.96
	64	195792.56	321277.40
	65	195794.54	321282.06
	66	195838.05	321269.87
	67	195838.38	321271.20
	68	196061.01	321210.99
	69	196060.12	321216.35
	70	196211.71	321307.30
	71	196211.16	321312.88
	72	196305.78	321270.48
	73	196306.70	321275.49
	74	196521.67	321272.01
	75	196521.50	321277.00
	76	196791.77	321281.24
	77	196791.60	321286.24
	ПС9(1)	78	196882.49
79		196882.43	321291.53
80		196950.44	321290.49
81		196950.44	321676.48
82		197100.15	321301.80
83		197099.96	321306.77
84		197226.15	321313.27
85		197225.72	321318.25
86		197435.63	321336.35
87		197435.19	321341.32
88		197575.38	321354.52
89		197574.64	321359.46
90		197792.86	321387.25

						06/2023-ПМТ.ПЗ	Лист
							7
Изм.	Кол.уч.	Лист	№ док	Подпись	Дата		

Условный номер образуемого участка	№ точки	X	Y
ПС9(1)	91	197787.51	321391.50
	92	197836.87	321462.55
	93	197833.07	321469.44
	94	197923.94	321462.61
	95	197923.99	321469.49
	96	198531.48	321463.82
	97	198529.35	321468.82
	98	198694.04	321633.19
	99	198690.47	321636.69
	100	198728.61	321671.48
	101	198720.30	321669.73
ПС10	100	198728.61	321671.48
	101	198720.30	321669.73
	102	198787.56	321736.98
	103	198802.48	321753.30
	104	198798.75	321756.62
	105	198891.32	321857.73
	106	198905.00	321881.67
ПС9(2)	105	198891.32	321857.73
	106	198905.00	321881.67
	107	198963.60	321942.70
	108	198959.79	321945.93
	109	199136.50	322165.55
	110	199132.29	322168.25
	111	199213.04	322270.52
	112	199208.93	322273.37
	113	199323.79	322430.66
	114	199318.03	322431.11
	115	199089.08	322912.58
116	199082.38	322914.95	

						06/2023-ПМТ.ПЗ	Лист
							8
Изм.	Кол.уч.	Лист	№ док	Подпись	Дата		

Условный номер образцевого участка	№ точки	X	Y
ПС9(2)	117	199191.64	323053.18
	118	199191.00	323063.75
ЗУ2(1)	117	199191.64	323053.18
	118	199191.00	323063.75
	119	199257.52	323143.40
	120	199251.92	323147.20
	121	199305.08	323225.83
	122	199299.40	323229.51
	123	199505.44	323574.94
	124	199500.95	323577.16
	125	199589.92	323791.36
	126	199619.58	323862.78
	129	199627.23	323881.21
ЗУ3	125	199589.92	323791.36
	126	199619.58	323862.78
	127	199577.57	323880.43
	128	199547.91	323809.02
ПС11	129	199627.23	323881.21
	130	199632.22	323880.18
	131	199665.27	323959.76
	132	199662.09	323965.13
	133	199993.06	323923.33
	134	199998.03	323922.77
	135	199979.42	323827.33
	136	199984.38	323826.72
	155	200355.02	323883.10
	156	200357.51	323887.84
157	200415.97	323814.05	
158	200423.02	323813.61	

						06/2023-ПМТ.ПЗ	Лист
							9
Изм.	Кол.уч.	Лист	№ док	Подпись	Дата		

Условный номер образуемого участка	№ точки	X	Y
342(2)	135		
	136	199984.38	323826.72
	137	199971.97	323774.81
	138	199976.88	323773.90
	139	199951.68	323700.02
	140	199956.20	323699.18
ПС12	139	199951.68	323700.02
	140	199956.20	323699.18
	141	199944.26	323672.70
	142	199949.03	323673.31
	143	199952.71	323658.87
	144	199957.22	323659.55
	145	199943.12	323619.07
	146	199946.48	323618.66
	147	199945.04	323613.54
	148	199944.34	323610.77
	149	199943.22	323604.99
342(3)	145	199943.12	323619.07
	146	199946.48	323618.66
	147	199945.04	323613.54
	148	199944.34	323610.77
	149	199943.22	323604.99
	150	199944.51	323604.63
	151	199931.07	323569.07
	152	199937.11	323572.79
	153	199949.58	323564.73
342(4)	154	199950.46	323569.69
	157	200415.97	323814.05
	158	200423.02	323813.61

						06/2023-ПМТ.ПЗ	Лист
							10
Изм.	Кол.уч.	Лист	№ док	Подпись	Дата		

Условный номер образуемого участка	№ точки	X	Y
342(4)	159	200424.25	323812.22
	160	200421.86	323807.37
	161	200795.14	323784.10
	162	200799.88	323788.80
	163	200800.17	323691.22
	164	200805.49	323685.33
ПС13(1)	163	200800.17	323691.22
	164	200805.49	323685.33
	165	200806.10	323673.98
	166	200800.78	323679.87
342(5)	165	200806.10	323673.98
	166	200800.78	323679.87
	167	200814.60	323517.27
	168	200809.72	323514.92
	169	201037.68	323317.11
	170	201035.58	323312.28
	171	201091.01	323312.13
	172	201140.61	323303.54
	173	201136.15	323308.40
ПС13(2)	172	201140.61	323303.54
	173	201136.15	323308.40
	174	201146.81	323307.51
	175	201151.15	323302.67
342(6)	174	201146.81	323307.51
	175	201151.15	323302.67
	176	201458.35	323281.75
	177	201911.14	323244.06
	178	201906.79	323239.76
	179	201931.86	323051.08
	180	201927.36	323048.53

Условный номер образцевого участка	№ точки	X	Y	
342(6)	181	202015.90	322921.38	
	182	202011.32	322919.27	
	183	202032.63	322864.48	
	184	202028.50	322860.84	
	185	202036.64	322862.33	
	186	202140.95	322817.56	
	190	202188.88	322796.99	
	191	202168.59	322800.37	
	192	202173.17	322798.38	
	193	202168.26	322786.99	
	194	202162.85	322787.07	
	195	202177.74	322749.54	
	196	202182.32	322751.73	
	197	202204.41	322784.90	
	198	202206.86	322789.27	
	199	202243.53	322762.65	
	200	202242.97	322756.91	
	344	186	202140.95	322817.56
		187	202155.25	322851.14
		188	202167.42	322852.26
189		202205.42	322836.13	
190		202188.88	322796.99	
ПС14	199	202243.53	322762.65	
	200	202242.97	322756.91	
	201	202255.29	322747.96	
	202	202257.55	322752.47	
	203	202469.23	322678.06	
	204	202512.61	322662.83	
	205	202512.03	322659.42	
	206	202596.84	322632.60	

Условный номер образуемого участка	№ точки	X	Y
ПС14	207	202598.13	322637.43
	208	202667.64	322613.35
	209	202668.90	322618.16
	210	202728.83	322603.78
	211	202728.51	322608.57
ПС15	210	202728.83	322603.78
	211	202728.51	322608.57
	212	202731.74	322608.10
	213	202734.42	322602.91
	214	202741.80	322606.68
	215	202753.49	322604.95
	216	202753.21	322599.97
	217	202759.12	322599.65
	218	202824.86	322601.95
	219	202825.29	322595.29
ПС16	218	202824.86	322601.95
	219	202825.29	322595.29
	220	202832.38	322601.62
	221	202832.38	322594.83
	222	202896.49	322598.59
	223	202903.15	322604.31
ПС17	222	202896.49	322598.59
	223	202903.15	322604.31
	224	202906.62	322599.32
	225	202912.05	322604.58
ПС18	224	202906.62	322599.32
	225	202912.05	322604.58
	226	202912.67	322599.61
	227	202914.58	322600.02
	228	202917.62	322605.77

						06/2023-ПМТ.ПЗ	Лист
							13
Изм.	Кол.уч.	Лист	№ док	Подпись	Дата		

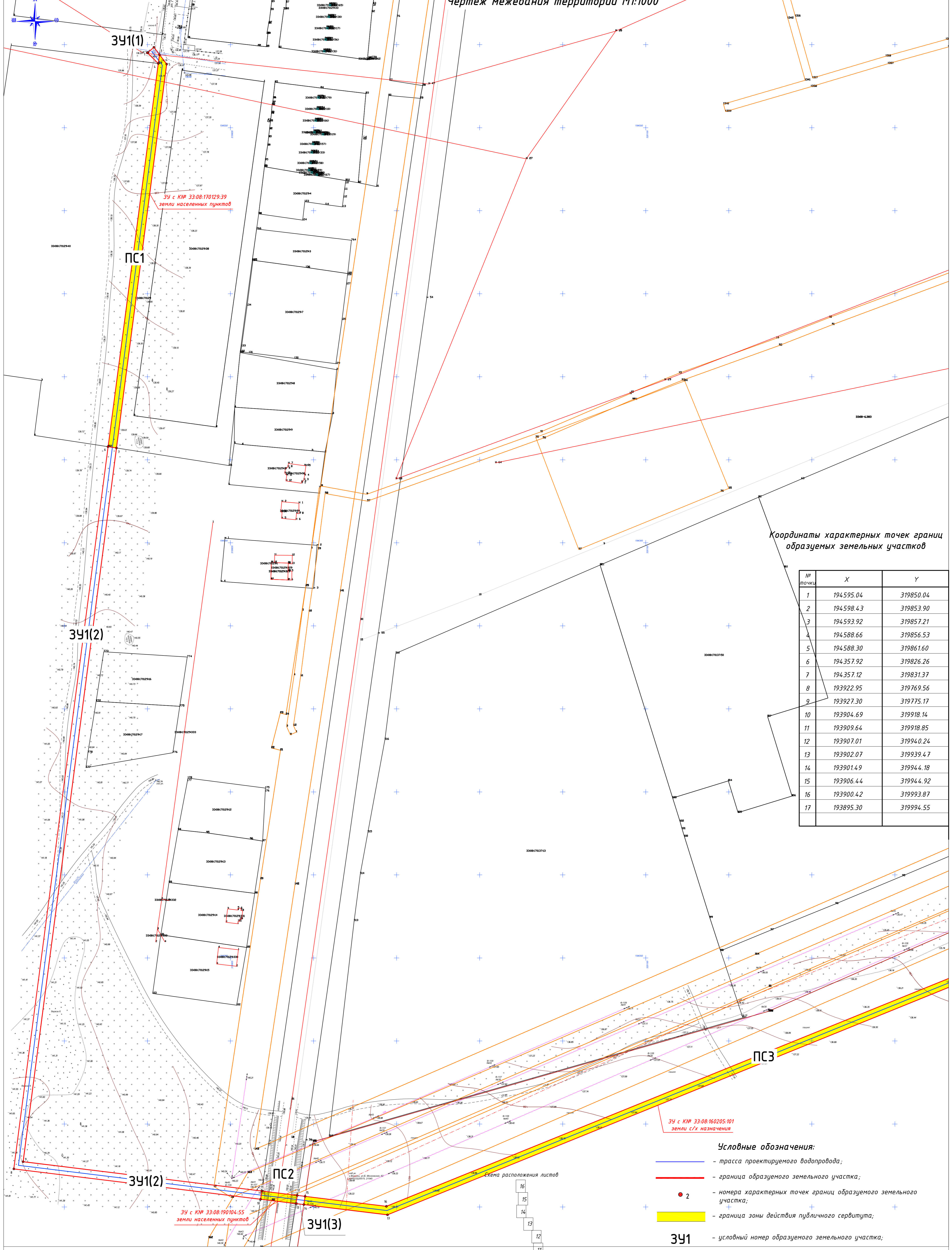
Условный номер образуемого участка	№ точки	X	Y
ПС19	227	202914.58	322600.02
	228	202917.62	322605.77
	229	202983.15	322614.20
	230	202981.64	322618.97
	231	203078.14	322641.67
	232	203076.63	322646.44
	233	203559.96	322822.84
	234	203556.90	322827.03
ЗУ2(7)	233	203559.96	322822.84
	234	203556.90	322827.03
	235	203573.33	322827.87
	236	203575.95	322834.19
	237	203588.50	322794.56
	238	203593.04	322796.66
	239	203606.77	322760.84
	240	203611.13	322763.28
	241	203619.26	322741.05
	242	203634.46	322726.93
	243	203659.35	322694.00
	244	203657.27	322689.42
	245	203868.12	322572.60
	246	203867.10	322567.41
	247	203974.60	322582.09
	248	203973.39	322586.96
	249	204004.31	322590.17
	250	204003.29	322595.08
	251	204033.72	322594.10
	252	204033.33	322599.09
253	204063.12	322594.99	
254	204063.23	322600.00	

Условный номер образуемого участка	№ точки	X	Y
342(7)	255	204091.13	322592.54
	256	204091.90	322597.49
	257	204121.27	322586.33
	258	204122.56	322591.17
	259	204149.84	322576.83
	260	204152.46	322581.23
	261	204225.43	322503.56
	262	204226.84	322509.13
	263	204237.13	322506.82
	264	204235.76	322511.61

						06/2023-ПМТ.ПЗ	Лист
							15
Изм.	Кол.ч.	Лист	№ док	Подпись	Дата		

2. ПРОЕКТ МЕЖЕВАНИЯ ТЕРРИТОРИИ. ГРАФИЧЕСКАЯ ЧАСТЬ

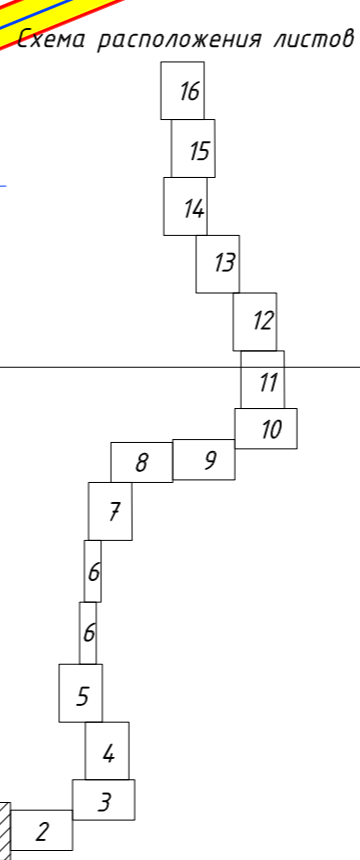
						06/2023-ПМТ.ПЗ	Лист
							16
Изм.	Кол.уч.	Лист	№ док	Подпись	Дата		



Координаты характерных точек границ образуемых земельных участков

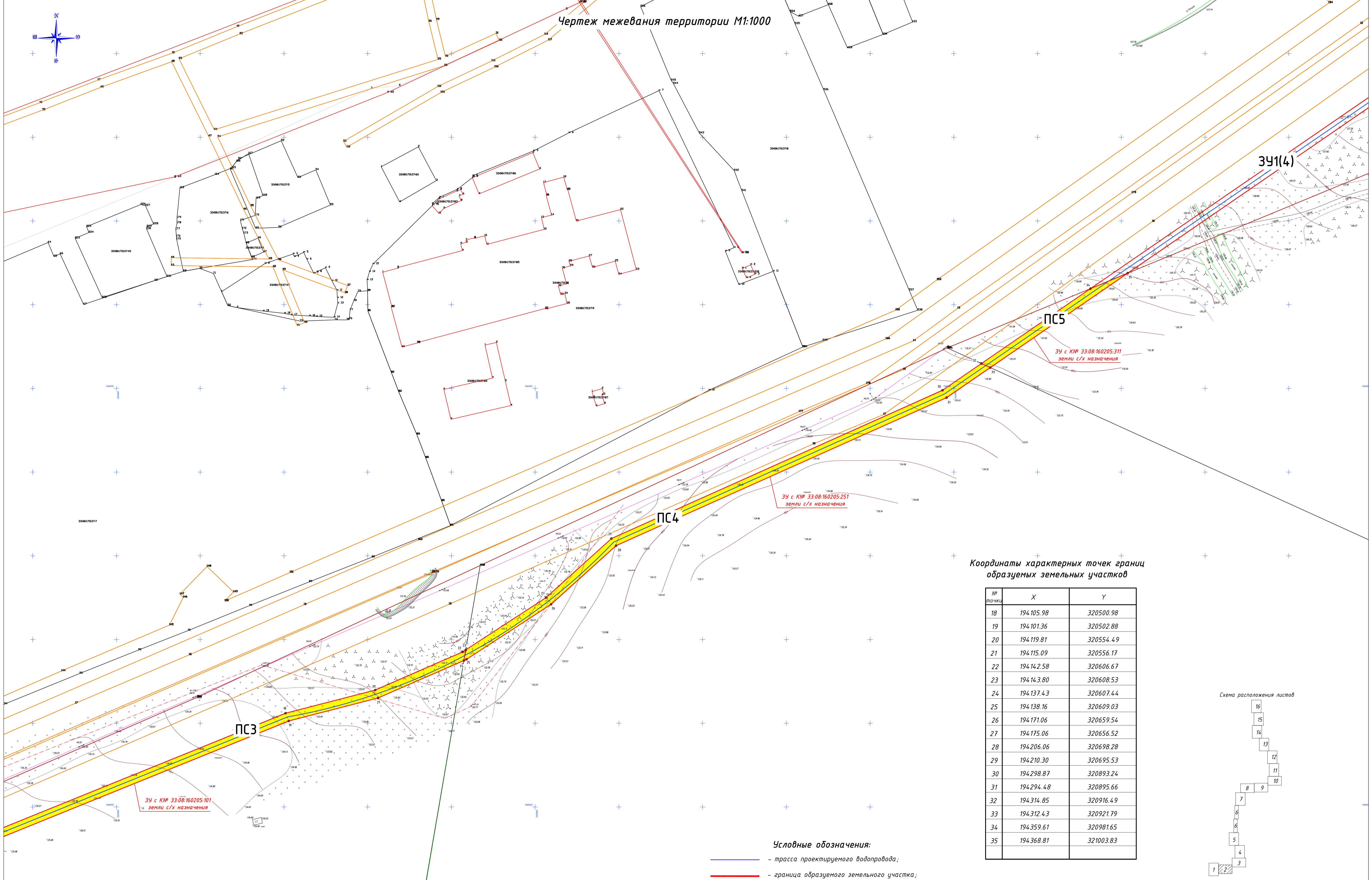
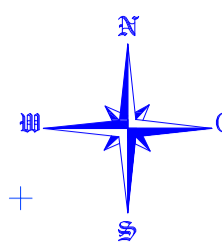
№ точки	X	Y
1	194595.04	319850.04
2	194598.43	319853.90
3	194593.92	319857.21
4	194588.66	319856.53
5	194588.30	319861.60
6	194357.92	319826.26
7	194357.12	319831.37
8	193922.95	319769.56
9	193927.30	319775.17
10	193904.69	319918.14
11	193909.64	319918.85
12	193907.01	319940.24
13	193902.07	319939.47
14	193901.49	319944.18
15	193906.44	319944.92
16	193900.42	319993.87
17	193895.30	319994.55

- Условные обозначения:**
- — трасса проектируемого водопровода;
 - — граница образуемого земельного участка;
 - 2 — номера характерных точек границ образуемого земельного участка;
 - граница зоны действия публичного сервитута;
 - 3У1** — условный номер образуемого земельного участка;
 - ПС1** — образуемый публичный сервитут.



						06/2023-ПМТ			
						Владимирская обл., Вязниковский район			
Изм.	Кол-во	Лист	№ док.	Подп.	Дата	Строительство водовода от поселка Никологоры до поселка Октябрьский Вязниковского района Владимирской области	Стадия	Лист	Листов
				Маркешова	05.23		ПП	1	
Проверил	Власов			05.23		Чертеж межевания территории М1:1000	ООО "РАРОК"		
ГИП	Клещинов			05.23					

Чертеж межевания территории М1:1000



391(4)

ПС5

ЗУ с КИ# 33:08:160205:311
земли с/х назначения

ЗУ с КИ# 33:08:160205:251
земли с/х назначения

ПС4

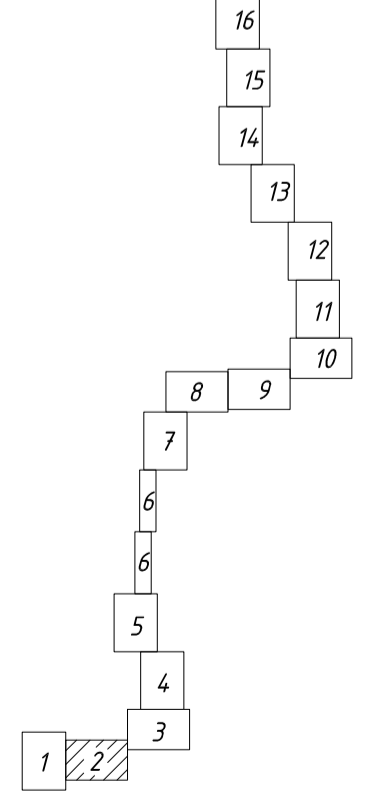
ПС3

ЗУ с КИ# 33:08:160205:101
земли с/х назначения

Координаты характерных точек границ образуемых земельных участков

№ точки	X	Y
18	194105.98	320500.98
19	194101.36	320502.88
20	194119.81	320554.49
21	194115.09	320556.17
22	194142.58	320606.67
23	194143.80	320608.53
24	194137.43	320607.44
25	194138.16	320609.03
26	194171.06	320659.54
27	194175.06	320656.52
28	194206.06	320698.28
29	194210.30	320695.53
30	194298.87	320893.24
31	194294.48	320895.66
32	194314.85	320916.49
33	194312.43	320921.79
34	194359.61	320981.65
35	194368.81	321003.83

Схема расположения листов

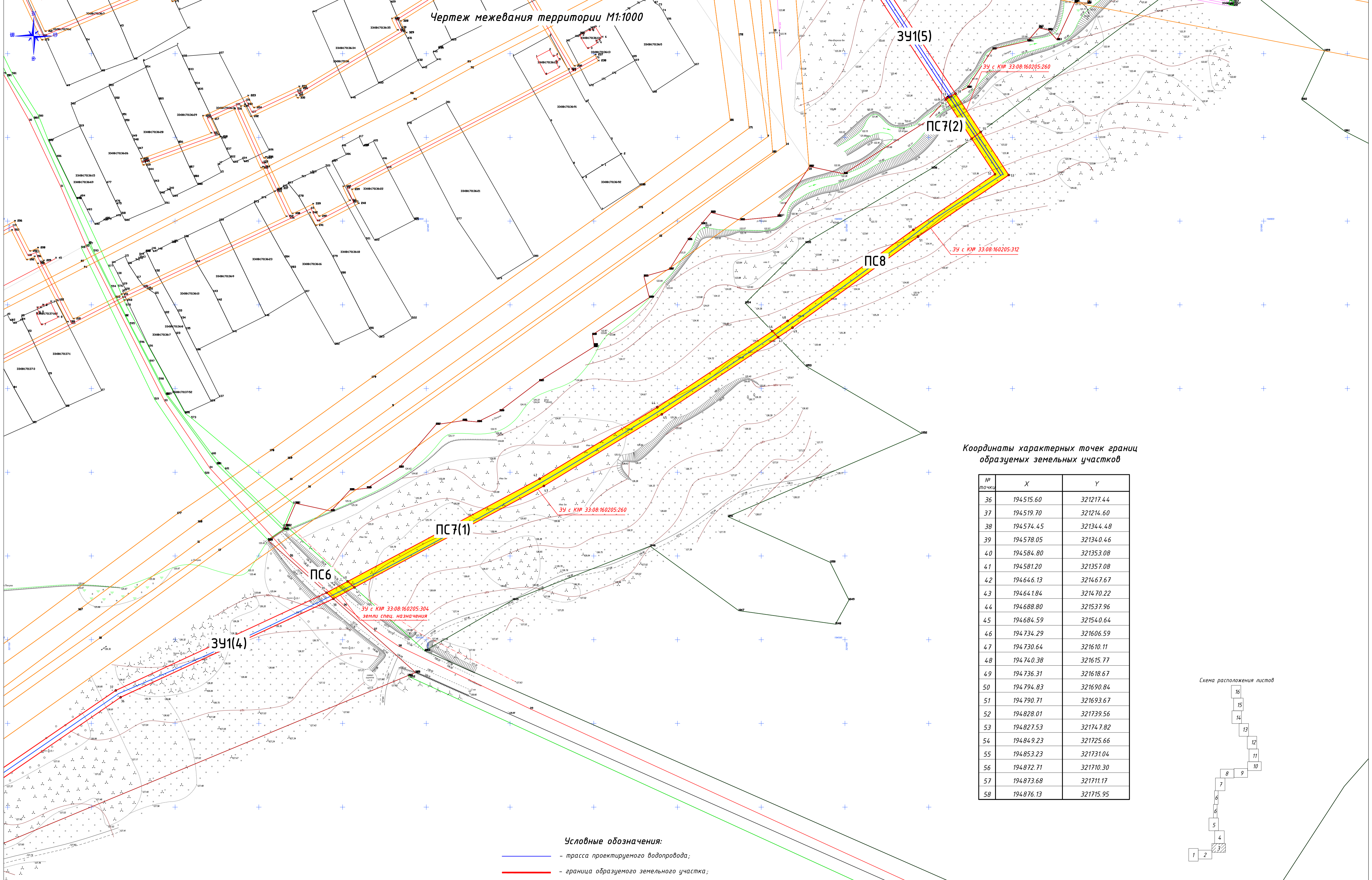


Условные обозначения:

- трасса проектируемого водопровода;
- граница образуемого земельного участка;
- 2 - номера характерных точек границ образуемого земельного участка;
- граница зоны действия публичного сервитута;
- ЗУ1 - условный номер образуемого земельного участка;
- ПС1 - образуемый публичный сервитут.

					06/2023-ПМТ				
					Владимирская обл., Вязниковский район				
Изм.	Колуч.	Лист	Индок.	Подп.	Дата	Строительство водовода от поселка Николаевы до поселка Октябрьский Вязниковского района Владимирской области	Стадия	Лист	Листов
	Разработал	Маркешова			05.23		ПП	2	
Проверил	Власов				05.23	Чертеж межевания территории М1:1000	ООО "РАРОК"		
ГИП	Клещунов				05.23				

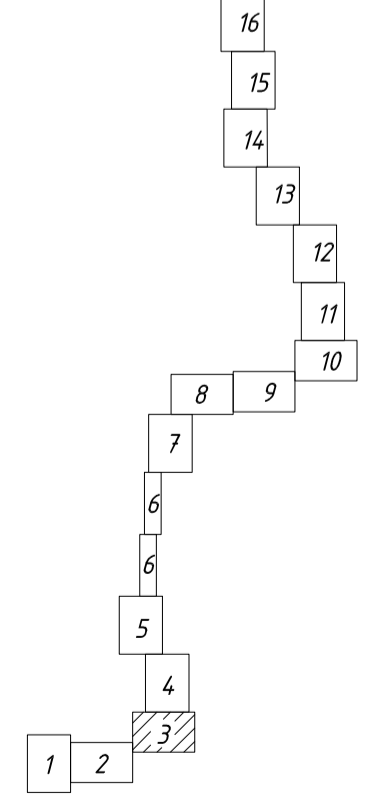
Чертеж межевания территории М1:1000



Координаты характерных точек границ образуемых земельных участков

№ точки	X	Y
36	194515.60	321217.44
37	194519.70	321214.60
38	194574.45	321344.48
39	194578.05	321340.46
40	194584.80	321353.08
41	194581.20	321357.08
42	194646.13	321467.67
43	194641.84	321470.22
44	194688.80	321537.96
45	194684.59	321540.64
46	194734.29	321606.59
47	194730.64	321610.11
48	194740.38	321615.77
49	194736.31	321618.67
50	194794.83	321690.84
51	194790.71	321693.67
52	194828.01	321739.56
53	194827.53	321747.82
54	194849.23	321725.66
55	194853.23	321731.04
56	194872.71	321710.30
57	194873.68	321711.17
58	194876.13	321715.95

Схема расположения листов

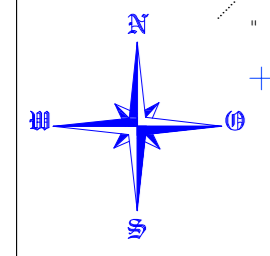
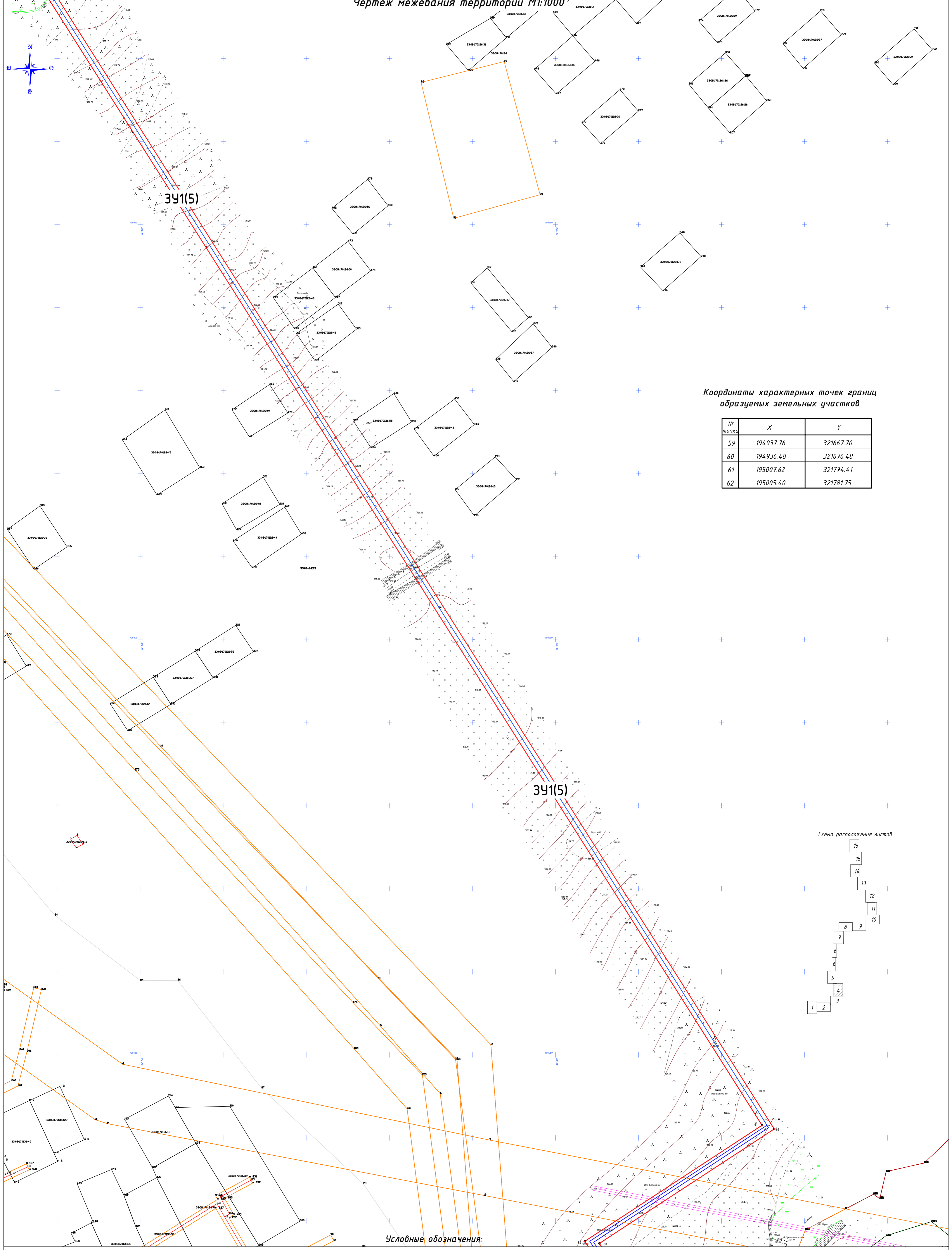


Условные обозначения:

- трасса проектируемого водопровода;
- граница образуемого земельного участка;
- 2 — номера характерных точек границ образуемого земельного участка;
- граница зоны действия публичного сервитута;
- ЗУ1** — условный номер образуемого земельного участка;
- ПС1** — образуемый публичный сервитут.

						06/2023-ПМТ			
						Владимирская обл., Вязниковский район			
Изм.	Колуч.	Лист	Индок.	Подп.	Дата	Строительство водовода от поселка Николаевы до поселка Октябрьский Вязниковского района Владимирской области	Стадия	Лист	Листов
Разработал	Маркешова				05.23		ПП	3	
Проверил	Власов				05.23	Чертеж межевания территории М1:1000			
ГИП	Клещунов				05.23		ООО "РАРОК"		

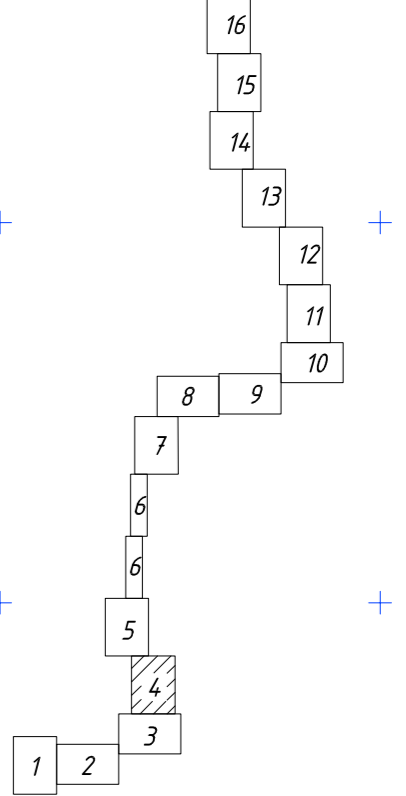
Чертеж межевания территории М1:1000







Координаты характерных точек границ образуемых земельных участков

№ точки	X	Y
59	194937.76	321667.70
60	194936.48	321676.48
61	195007.62	321774.41
62	195005.40	321781.75

Схема расположения листов

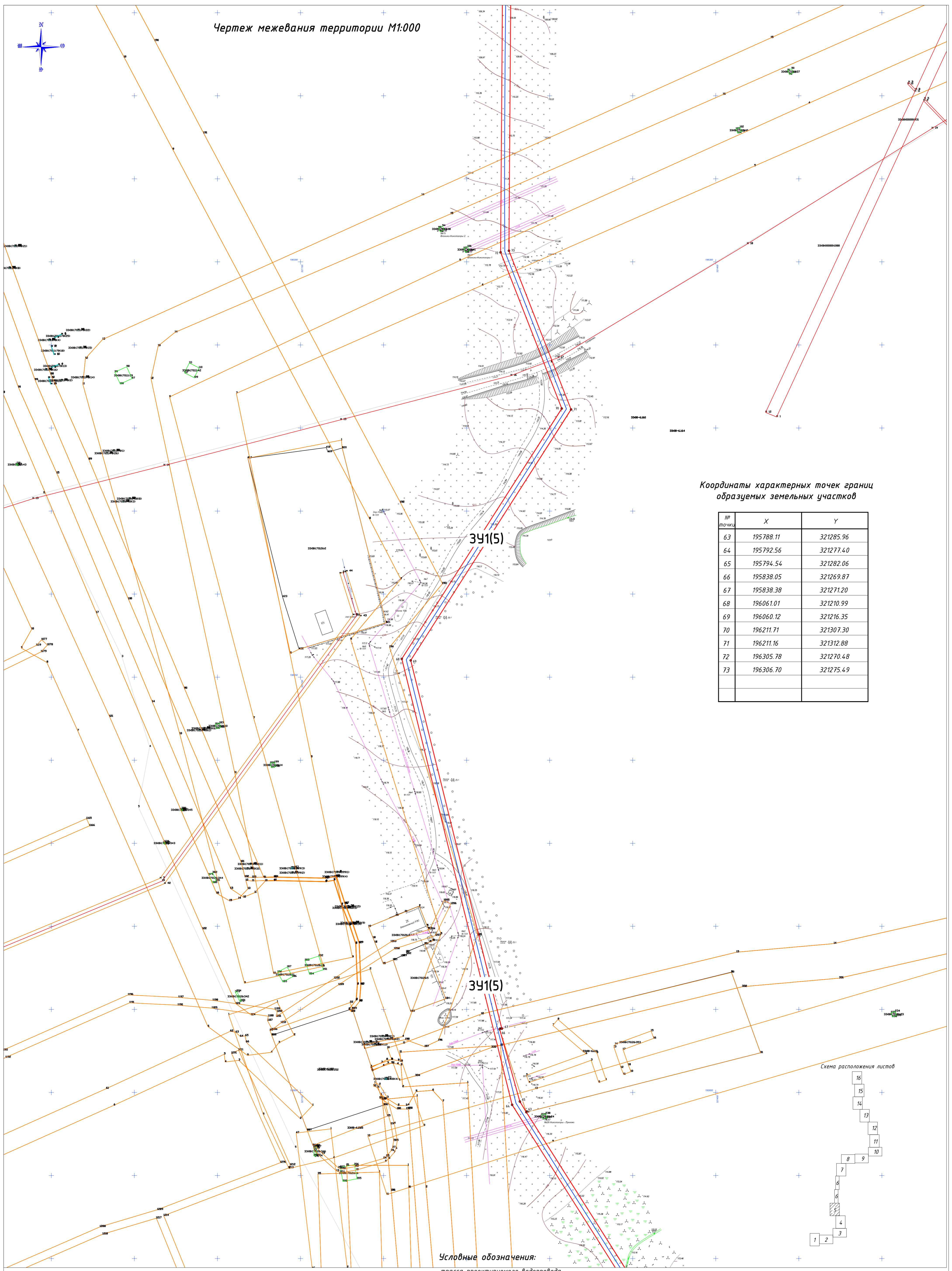



Условные обозначения:

-  - трасса проектируемого водопровода;
-  - граница образуемого земельного участка;
-  2 - номера характерных точек границ образуемого земельного участка;
-  - граница зоны действия публичного сервитута;
- 3У1 - условный номер образуемого земельного участка;
- ПС1 - образуемый публичный сервитут.

						06/2023-ПМТ			
						Владимирская обл., Вязниковский район			
Изм.	Кол-во	Лист	№ док.	Подп.	Дата	Строительство водопровода от поселка Николаевы до поселка Октябрьский Вязниковского района Владимирской области	Стадия	Лист	Листов
	Разработал	Маркешова		М.И.И.	05.23		ПП	4	
Проверил	Власов			А.В.В.	05.23	Чертеж межевания территории М1:1000	ООО "РАРОК"		
ГИП	Клещинов				05.23				

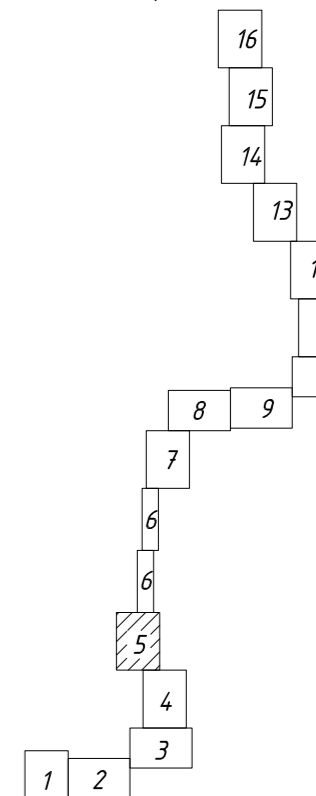
Чертеж межевания территории М1:000



Координаты характерных точек границ образуемых земельных участков

№ точки	X	Y
63	195788.11	321285.96
64	195792.56	321277.40
65	195794.54	321282.06
66	195838.05	321269.87
67	195838.38	321271.20
68	196061.01	321210.99
69	196060.12	321216.35
70	196211.71	321307.30
71	196211.16	321312.88
72	196305.78	321270.48
73	196306.70	321275.49

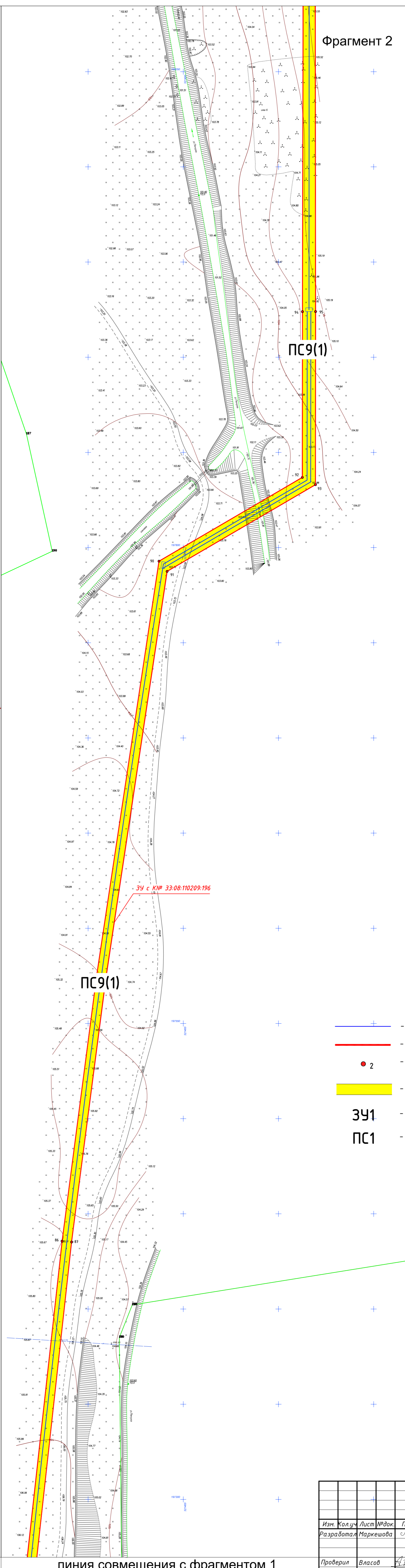
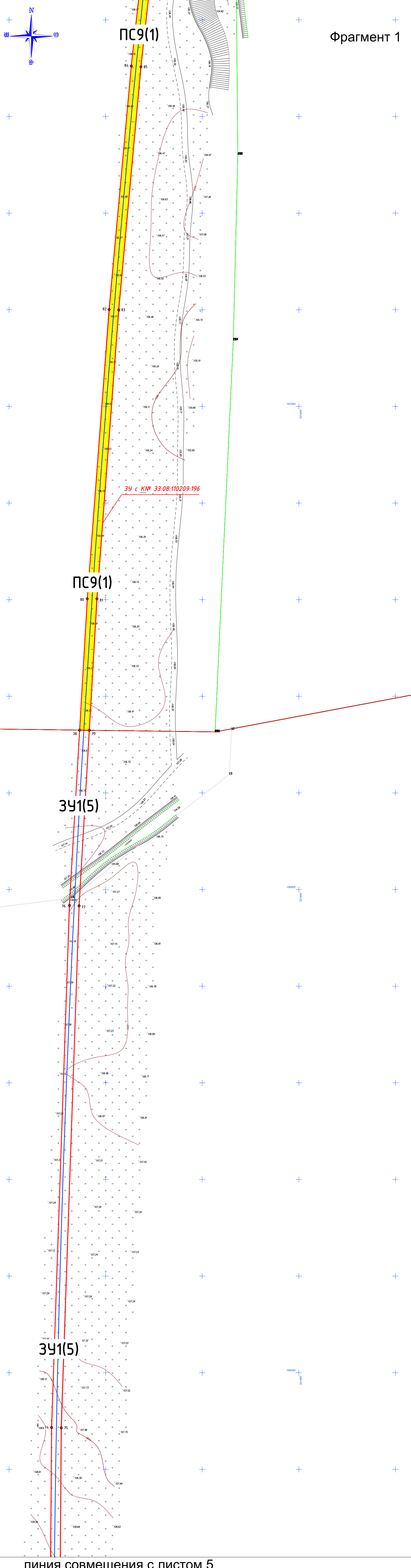
Схема расположения листов



Условные обозначения:

- трасса проектируемого водопровода;
- граница образуемого земельного участка;
- 2 - номера характерных точек границ образуемого земельного участка;
- граница зоны действия публичного сервитута;
- 391** - условный номер образуемого земельного участка;
- ПС1** - образуемый публичный сервитут.

						06/2023-ПМТ			
						Владимирская обл., Вязниковский район			
Изм.	Кол.ч.	Лист	№ док.	Подп.	Дата	Строительство водовода от поселка Никологоры до поселка Октябрьский Вязниковского района Владимирской области	Стадия	Лист	Листов
					05.23		ПП	5	
Проверил	Власов				05.23	Чертеж межевания территории М1:000			
ГИП	Клещинов				05.23		ООО "РАРОК"		



Координаты характерных точек границ образуемых земельных участков

№ точки	X	Y
74	196521.67	321272.01
75	196521.50	321277.00
76	196791.77	321281.24
77	196791.60	321286.24
78	196882.49	321286.53
79	196882.43	321291.53
80	196950.44	321290.49
81	196950.44	321676.48
82	197100.15	321301.80
83	197099.96	321306.77
84	197226.15	321313.27
85	197225.72	321318.25
86	197435.63	321336.35
87	197435.19	321341.32
88	197575.38	321354.52
89	197574.64	321359.46
90	197792.86	321387.25
91	197787.51	321391.50
92	197836.87	321462.55
93	197833.07	321469.44
94	197923.94	321462.61
95	197923.99	321469.49

Условные обозначения:





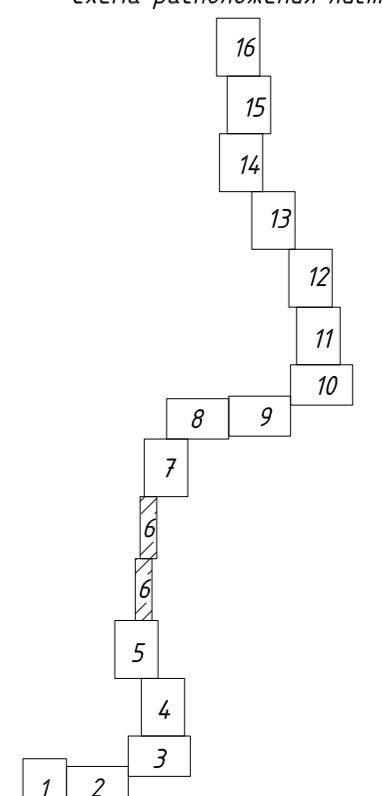
-  - трасса проектируемого водопровода;
-  - граница образуемого земельного участка;
-  2 - номера характерных точек границ образуемого земельного участка;
-  - граница зоны действия публичного сервитута;
- ЗУ1** - условный номер образуемого земельного участка;
- ПС1** - образуемый публичный сервитут.

Схема расположения листов



линия совмещения с листом 5

линия совмещения с фрагментом 1

						06/2023-ПМТ			
						Владимирская обл., Вязниковский район			
Изм.	Кол-во	Лист	№ док.	Подп.	Дата	Строительство водовода от поселка Никологары до поселка Октябрьский Вязниковского района Владимирской области	Стадия	Лист	Листов
					05.23		ПП	6	
Проверил	Власов				05.23	Чертеж межевания территории М1:1000	ООО "РАРОК"		
ГИП	Клещинов				05.23				

Чертеж межевания территории М1:1000

ЗУ с КИП 33:08:110209:171

ПС10

ПС9(1)

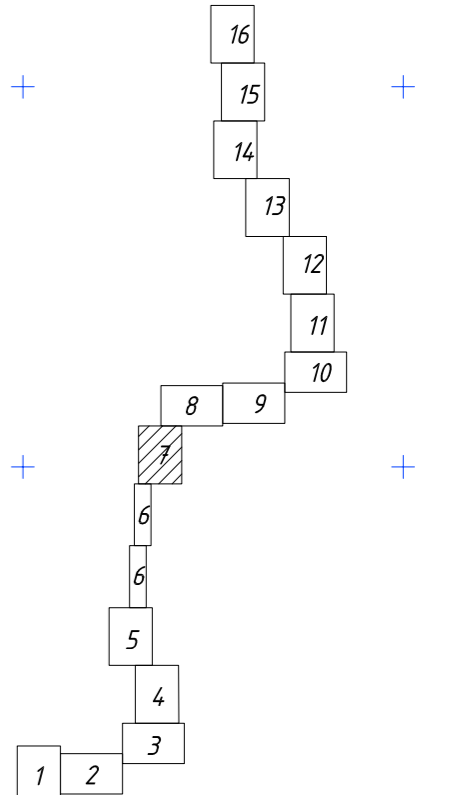
ЗУ с КИП 33:08:110209:196

ПС9(1)

Координаты характерных точек границ образуемых земельных участков

№ точки	X	Y
96	198531.48	321463.82
97	198529.35	321468.82
98	198694.04	321633.19
99	198690.47	321636.69
100	198728.61	321671.48
101	198720.30	321669.73
102	198787.56	321736.98
103	198802.48	321753.30
104	198798.75	321756.62


Схема расположения листов



Условные обозначения

- трасса проектируемого водопровода;
- граница образуемого земельного участка;
- 2 - номера характерных точек границ образуемого земельного участка;
- граница зоны действия публичного сервитута;
- 3У1 - условный номер образуемого земельного участка;
- ПС1 - образуемый публичный сервитут.

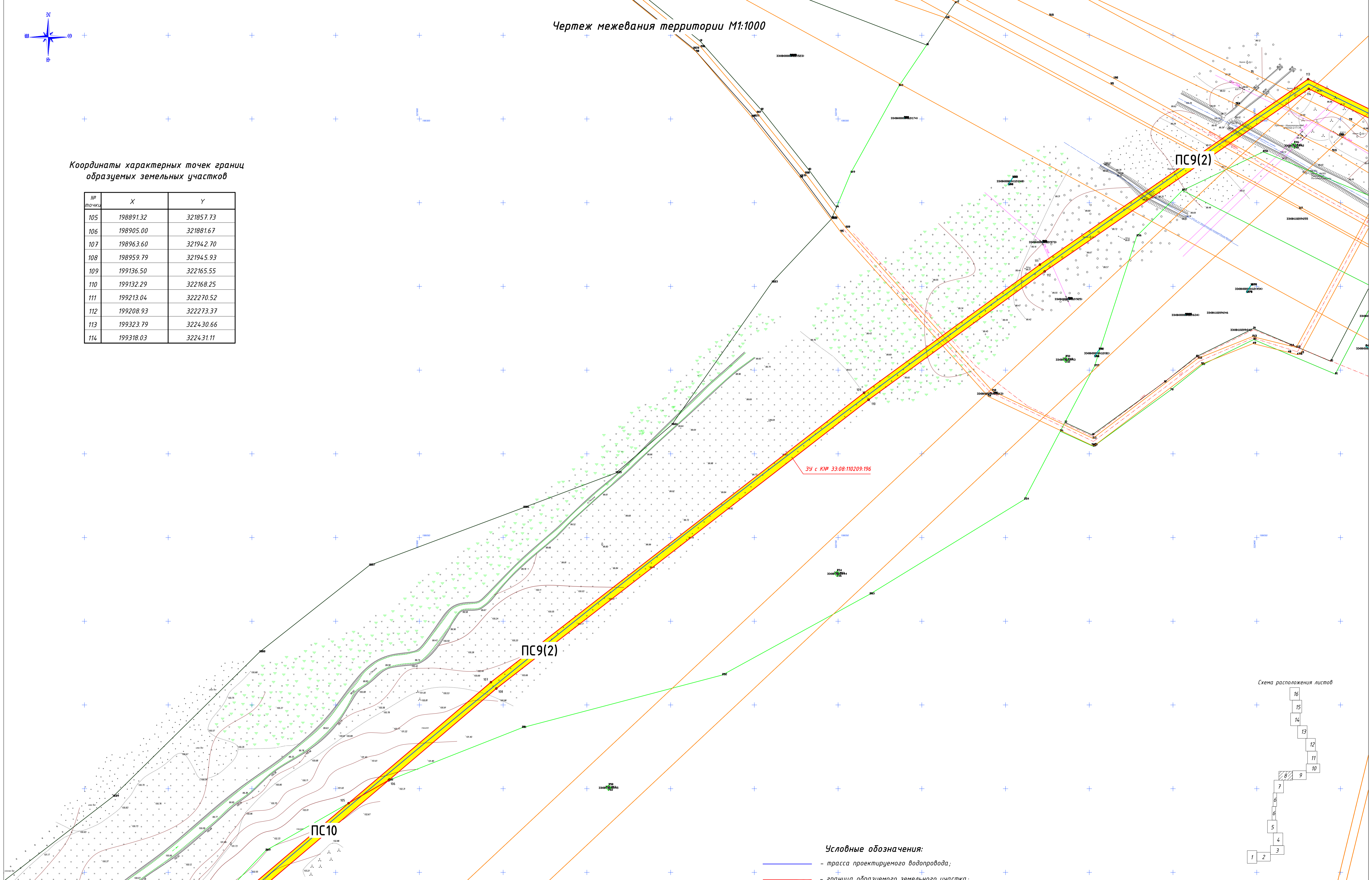
06/2023-ПМТ									
Владимирская обл., Вязниковский район									
Изм.	Кол-во	Лист	№ док.	Подп.	Дата	Строительство водовода от поселка Николаевы до поселка Октябрьский Вязниковского района Владимирской области	Стадия	Лист	Листов
					05.23		ПП	7	
Проверил	Власов	Клещинов	05.23	05.23		Чертеж межевания территории М1:1000	ООО "РАРОК"		



Чертеж межевания территории М1:1000

Координаты характерных точек границ образуемых земельных участков

№ точки	X	Y
105	198891.32	321857.73
106	198905.00	321881.67
107	198963.60	321942.70
108	198959.79	321945.93
109	199136.50	322165.55
110	199132.29	322168.25
111	199213.04	322270.52
112	199208.93	322273.37
113	199323.79	322430.66
114	199318.03	322431.11



34 с КМР 33:08:110209:196

ПС9(2)

ПС10

ПС9(2)

Условные обозначения:





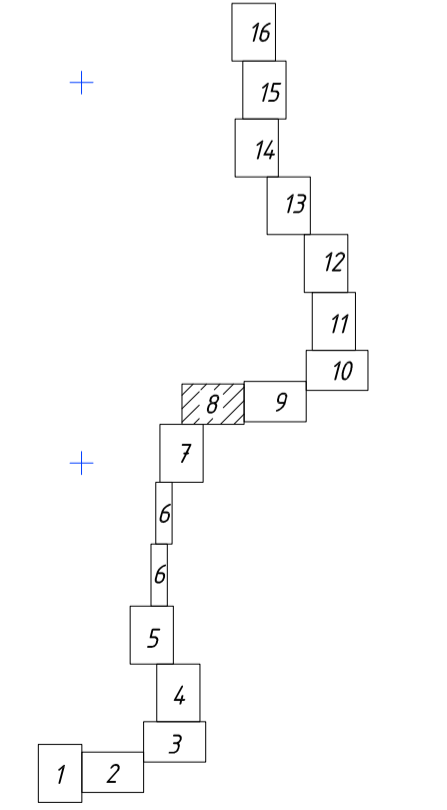
-  - трасса проектируемого водопровода;
-  - граница образуемого земельного участка;
-  2 - номера характерных точек границ образуемого земельного участка;
-  - граница зоны действия публичного сервитута;
- 341 - условный номер образуемого земельного участка;
- ПС1 - образуемый публичный сервитут.

Схема расположения листов

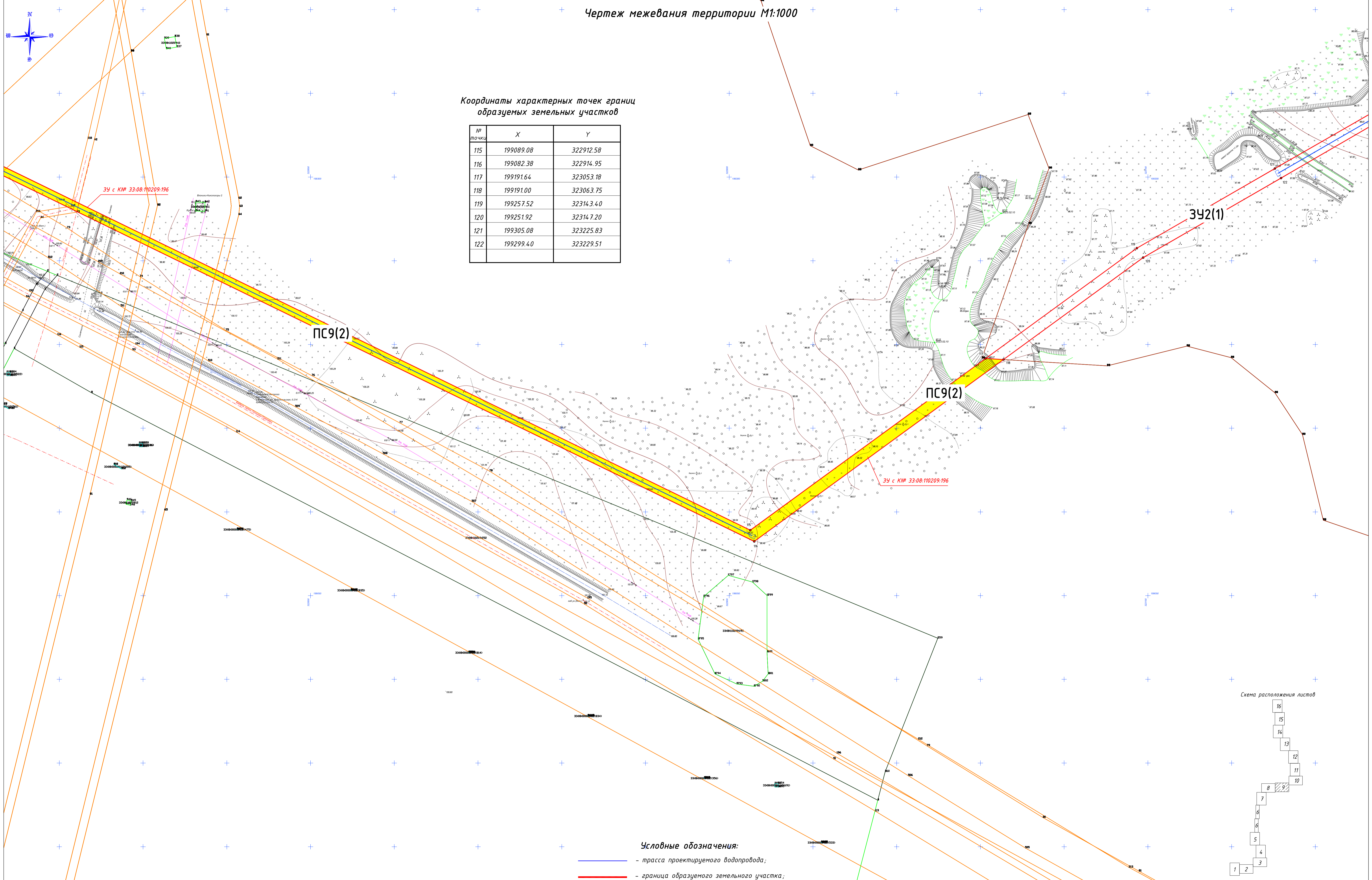


						06/2023-ПМТ			
						Владимирская обл., Вязниковский район			
Изм.	Кол.ч.	Лист	Ввод.	Подп.	Дата	Строительство водовода от поселка Николаевы до поселка Октябрьский Вязниковского района Владимирской области	Стадия	Лист	Листов
Разработал	Маркешова				05.23		ПП	8	
Проверил	Власов				05.23	Чертеж межевания территории М1:1000	ООО "РАРОК"		
ГИП	Клещунов				05.23				

Чертеж межевания территории М1:1000

Координаты характерных точек границ образуемых земельных участков

№ точки	X	Y
115	199089.08	322912.58
116	199082.38	322914.95
117	199191.64	323053.18
118	199191.00	323063.75
119	199257.52	323143.40
120	199251.92	323147.20
121	199305.08	323225.83
122	199299.40	323229.51

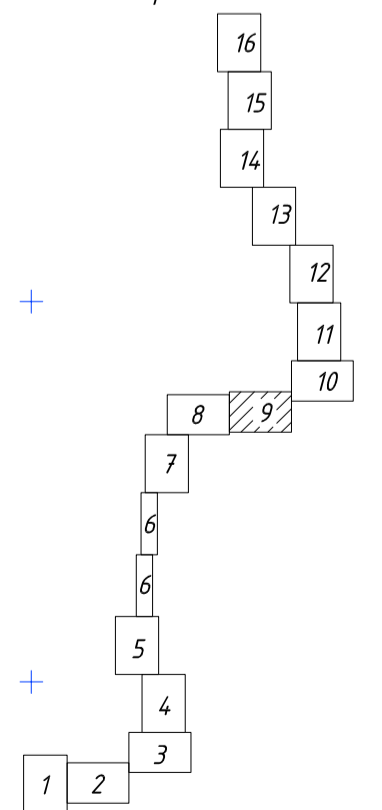


ЗУ2(1)





ПС9(2)

ПС9(2)

Схема расположения листов

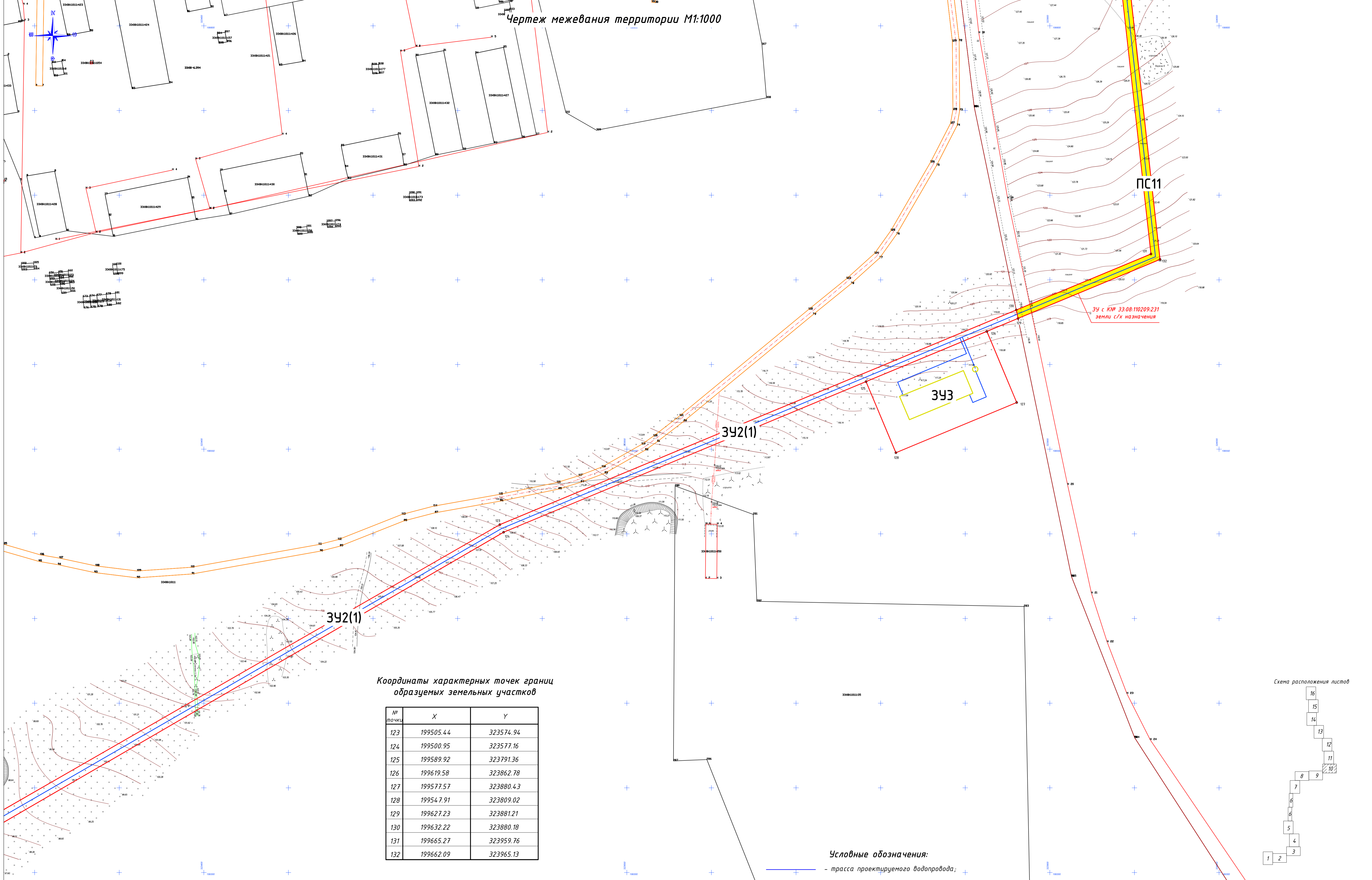


Условные обозначения:

-  - трасса проектируемого водопровода;
-  - граница образуемого земельного участка;
-  2 - номера характерных точек границ образуемого земельного участка;
-  - граница зоны действия публичного сервитута;
- ЗУ1 - условный номер образуемого земельного участка;
- ПС1 - образуемый публичный сервитут.

						06/2023-ПМТ		
						Владимирская обл., Вязниковский район		
Изм.	Кол-во	Лист	Ввод	Подп.	Дата	Строительство водовода от поселка Никольский до поселка Октябрьский Вязниковского района Владимирской области		
Разработал	Маркешова				05.23			
Проверил	Власов				05.23	ПП	9	
ГИП	Клещунов				05.23	Чертеж межевания территории М1:1000		ООО "РАРОК"

Чертеж межевания территории М1:1000



Координаты характерных точек границ образуемых земельных участков

№ точки	X	Y
123	199505.44	323574.94
124	199500.95	323577.16
125	199589.92	323791.36
126	199619.58	323862.78
127	199577.57	323880.43
128	199547.91	323809.02
129	199627.23	323881.21
130	199632.22	323880.18
131	199665.27	323959.76
132	199662.09	323965.13

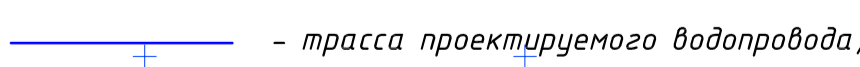
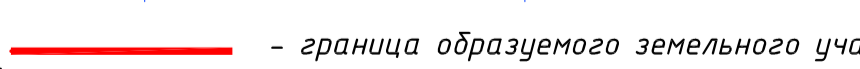
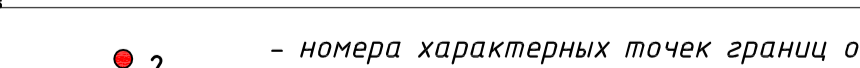

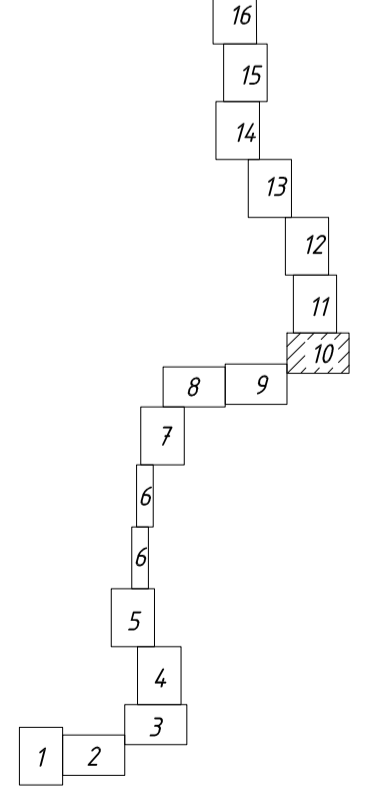
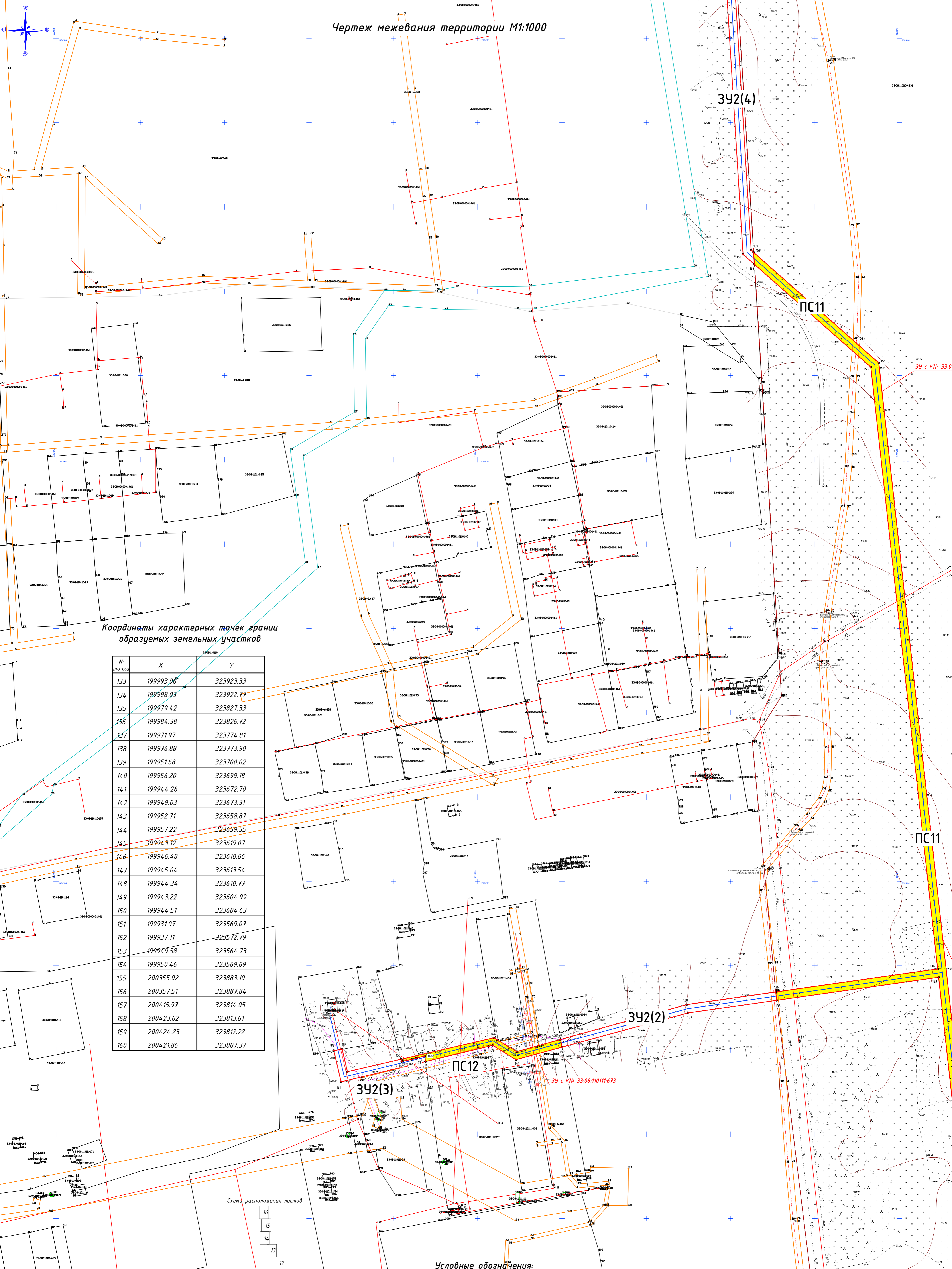
- Условные обозначения:**
-  - трасса проектируемого водопровода;
 -  - граница образуемого земельного участка;
 -  - граница зоны действия публичного сервитута;
 -  2 - номера характерных точек границ образуемого земельного участка;
 - 341** - условный номер образуемого земельного участка;
 - ПС1** - образуемый публичный сервитут.

Схема расположения листов



06/2023-ПМТ						Владимирская обл., Вязниковский район			
Изм.	Кол.ч.	Лист	Издок.	Подп.	Дата	Строительство водовода от поселка Николаевы до поселка Октябрьский Вязниковского района Владимирской области	Стадия	Лист	Листов
Разработал	Маркешова	Март	Март	05.23	05.23		ПП	10	
Проверил	Власов	А.Евгеньевич	05.23	05.23	05.23	Чертеж межевания территории М1:1000	ООО "РАРОК"		

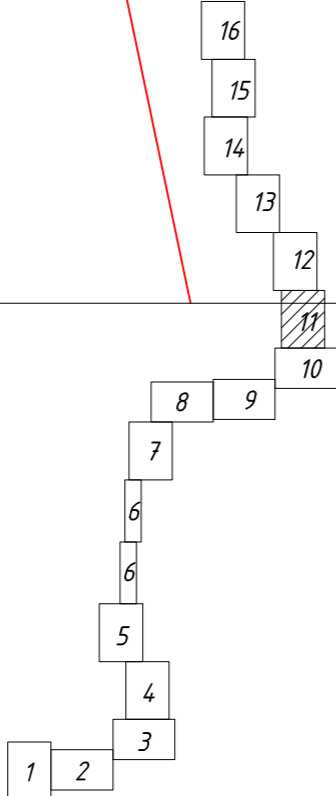
Чертеж межевания территории М1:1000



Координаты характерных точек границ образуемых земельных участков

№ точки	X	Y
133	199993.06	323923.33
134	199998.03	323922.77
135	199979.42	323827.33
136	199984.38	323826.72
137	199971.97	323774.81
138	199976.88	323773.90
139	199951.68	323700.02
140	199956.20	323699.18
141	199944.26	323672.70
142	199949.03	323673.31
143	199952.71	323658.87
144	199957.22	323659.55
145	199943.12	323619.07
146	199946.48	323618.66
147	199945.04	323613.54
148	199944.34	323610.77
149	199943.22	323604.99
150	199944.51	323604.63
151	199931.07	323569.07
152	199937.11	323572.79
153	199949.58	323564.73
154	199950.46	323569.69
155	200355.02	323883.10
156	200357.51	323887.84
157	200415.97	323814.05
158	200423.02	323813.61
159	200424.25	323812.22
160	200421.86	323807.37

Схема расположения листов

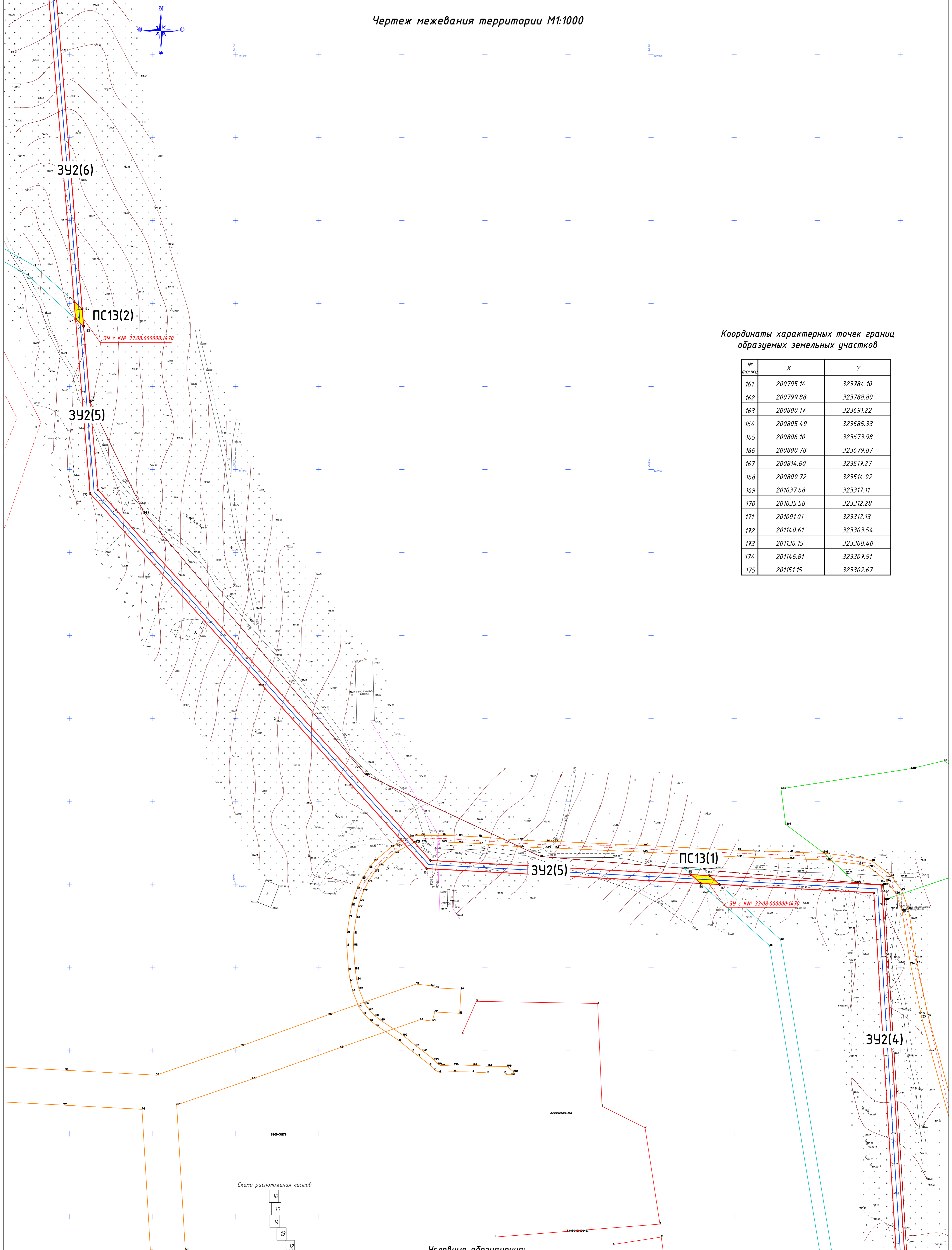


Условные обозначения:

- трасса проектируемого водопровода;
- граница образуемого земельного участка;
- 2 - номера характерных точек границ образуемого земельного участка;
- граница зоны действия публичного сервитута;
- 341 - условный номер образуемого земельного участка;
- ПС1 - образуемый публичный сервитут.

				06/2023-ПМТ					
				Владимирская обл., Вязниковский район					
Изм.	Кол-во	Лист	№ док.	Подп.	Дата	Строительство водовода от поселка Никологоры до поселка Дмитровский Вязниковского района Владимирской области	Стация	Лист	Листов
Разработал	Маркешова	Мартин	05.23				ПП	11	
Проверил	Власов	Клещинов	05.23			Чертеж межевания территории М1:1000	ООО "РАРОК"		

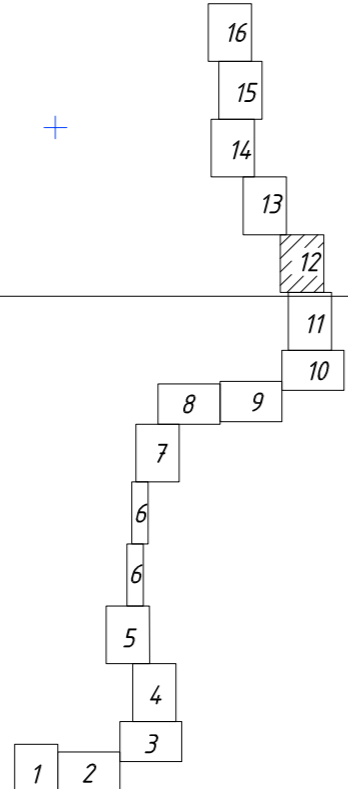
Чертеж межевания территории М1:1000



Координаты характерных точек границ образуемых земельных участков

№ точки	X	Y
161	200795.14	323784.10
162	200799.88	323788.80
163	200800.17	323691.22
164	200805.49	323685.33
165	200806.10	323673.98
166	200800.78	323679.87
167	200814.60	323517.27
168	200809.72	323514.92
169	201037.68	323317.11
170	201035.58	323312.28
171	201091.01	323312.13
172	201140.61	323303.54
173	201136.15	323308.40
174	201146.81	323307.51
175	201151.15	323302.67

Схема расположения листов

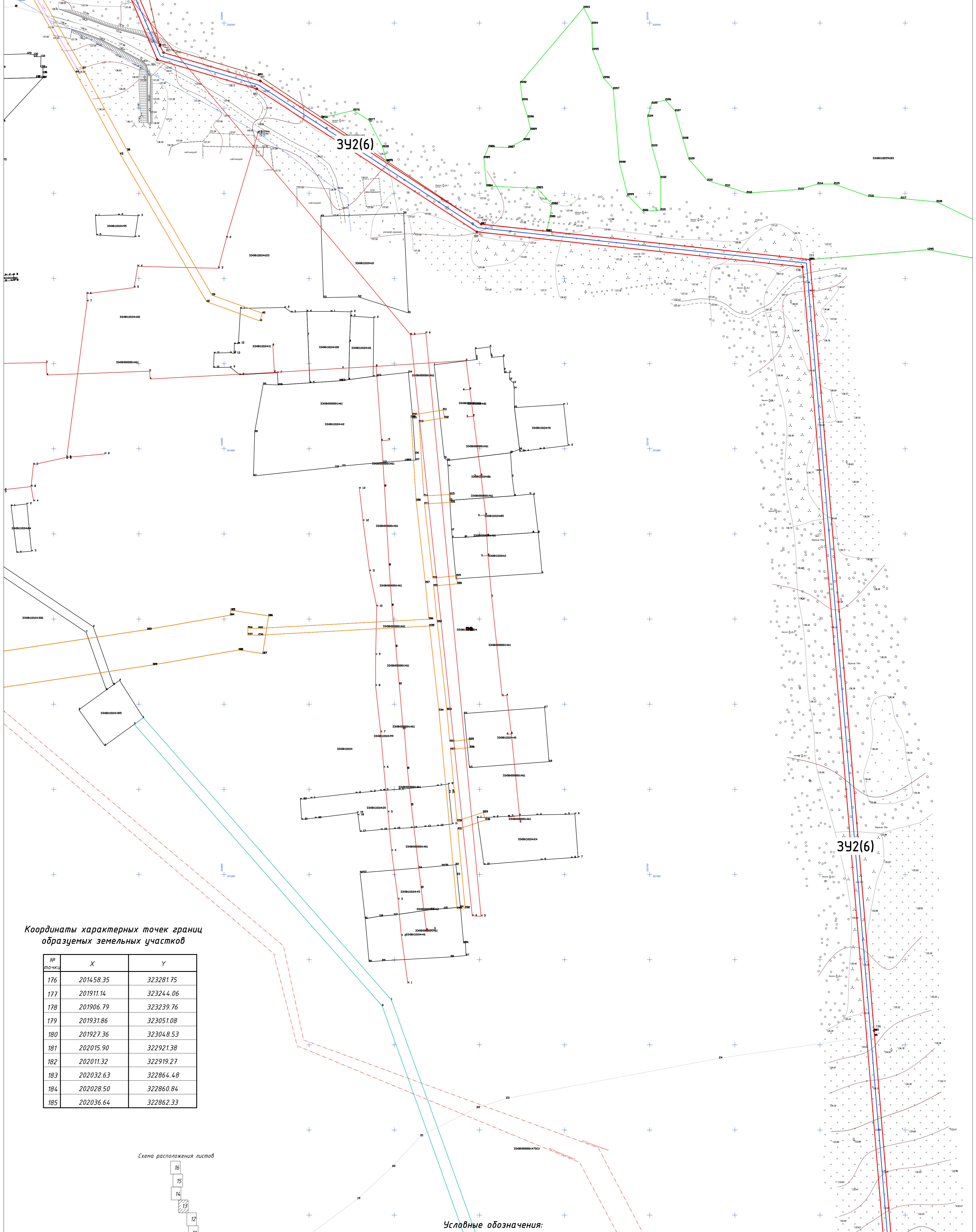
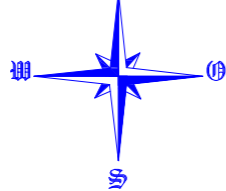


Условные обозначения:

- — трасса проектируемого водопровода;
- — граница образуемого земельного участка;
- 2 — номера характерных точек границ образуемого земельного участка;
- граница зоны действия публичного сервитута;
- 3У1** — условный номер образуемого земельного участка;
- ПС1** — образуемый публичный сервитут.

						06/2023-ПМТ			
						Владимирская обл., Вязниковский район			
Изм.	Кол.ч.	Лист	№ док.	Подп.	Дата	Строительство водовода от поселка Никологоры до поселка Октябрьский Вязниковского района Владимирской области	Стадия	Лист	Листов
Разработал	Маркешова	М.И.И.			05.23		ПП	12	
Проверил	Власов	А.В.В.			05.23	Чертеж межевания территории М1:1000	ООО "РАРОК"		
ГИП	Клещинов	Н.С.			05.23				

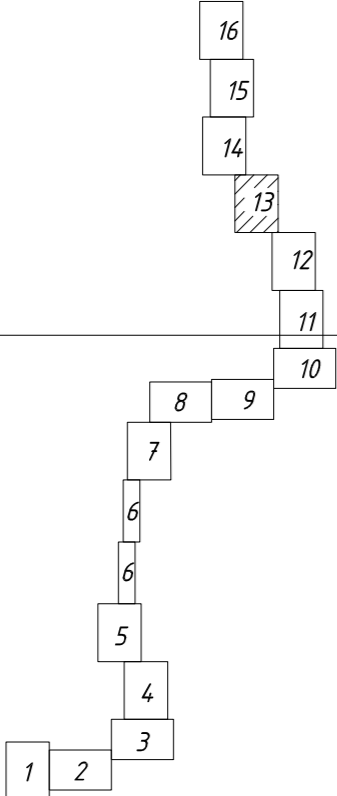
Чертеж межевания территории М1:1000



Координаты характерных точек границ образуемых земельных участков

№ точки	X	Y
176	201458.35	323281.75
177	201911.14	323244.06
178	201906.79	323239.76
179	201931.86	323051.08
180	201927.36	323048.53
181	202015.90	322921.38
182	202011.32	322919.27
183	202032.63	322864.48
184	202028.50	322860.84
185	202036.64	322862.33

Схема расположения листов

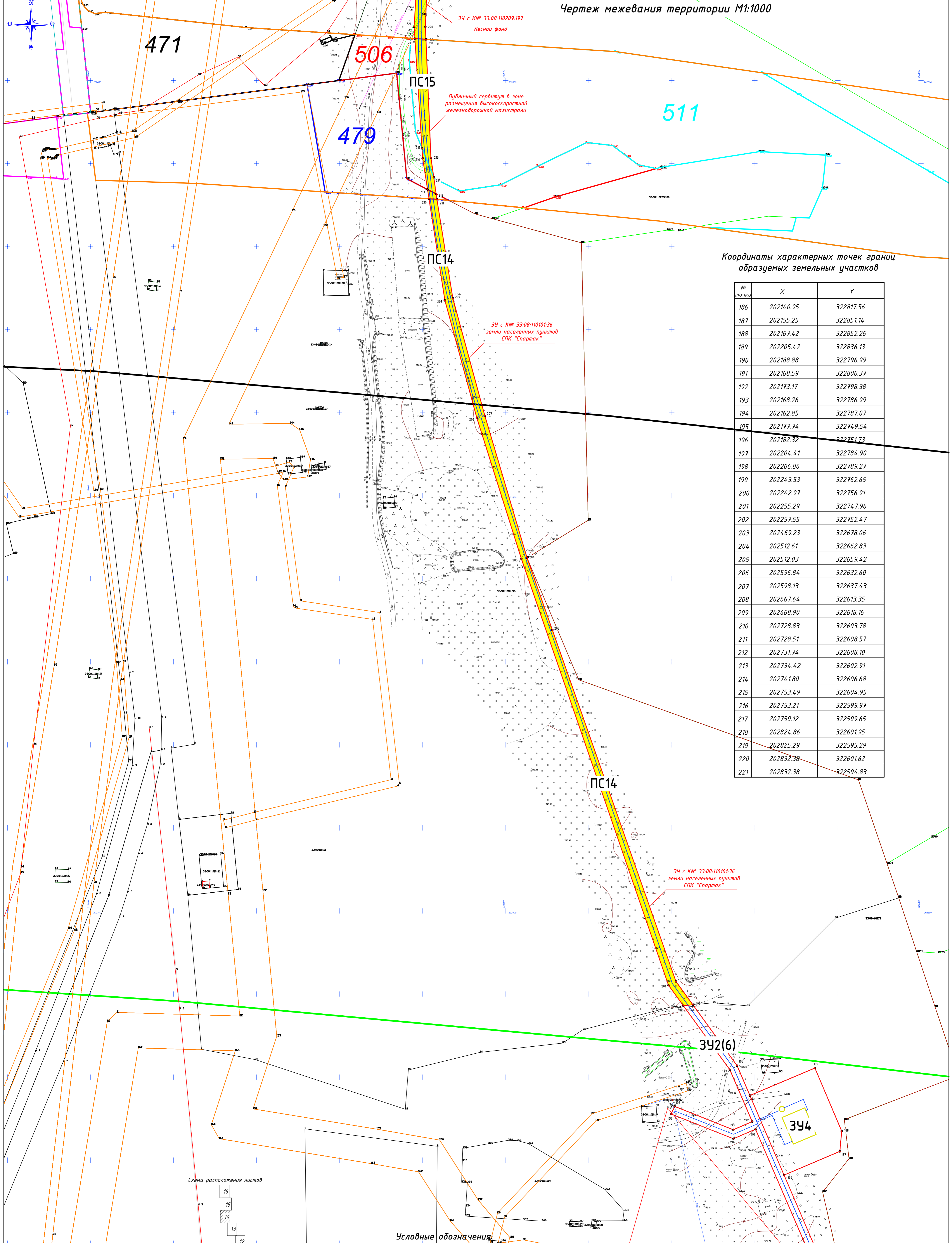


Условные обозначения:

- трасса проектируемого водопровода;
- граница образуемого земельного участка;
- 2 - номера характерных точек границ образуемого земельного участка;
- граница зоны действия публичного сервитута;
- ЗУ1** - условный номер образуемого земельного участка;
- ПС1** - образуемый публичный сервитут.

					06/2023-ПМТ					
					Владимирская обл., Вязниковский район					
Изм.	Кол-во	Лист	№ док.	Подп.	Дата	Строительство водовода от поселка Никологоры до поселка Дмитровский Вязниковского района Владимирской области		Стация	Лист	Листов
					05.23			ПП	13	
Проверил	Власов			Клещинов	05.23	Чертеж межевания территории М1:1000		ООО "РАРОК"		
ГИП										

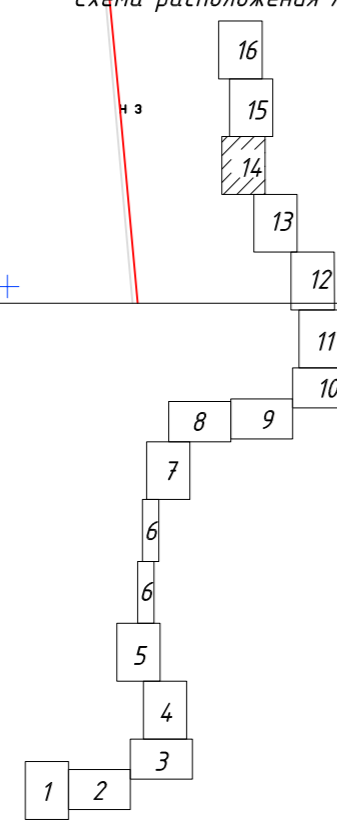
Чертеж межевания территории М1:1000



Координаты характерных точек границ образуемых земельных участков

№ точки	X	Y
186	202140.95	322817.56
187	202155.25	322851.14
188	202167.42	322852.26
189	202205.42	322836.13
190	202188.88	322796.99
191	202168.59	322800.37
192	202173.17	322798.38
193	202168.26	322786.99
194	202162.85	322787.07
195	202177.74	322749.54
196	202182.32	322751.73
197	202204.41	322784.90
198	202206.86	322789.27
199	202243.53	322762.65
200	202242.97	322756.91
201	202255.29	322747.96
202	202257.55	322752.47
203	202469.23	322678.06
204	202512.61	322662.83
205	202512.03	322659.42
206	202596.84	322632.60
207	202598.13	322637.43
208	202667.64	322613.35
209	202668.90	322618.16
210	202728.83	322603.78
211	202728.51	322608.57
212	202731.74	322608.10
213	202734.42	322602.91
214	202741.80	322606.68
215	202753.49	322604.95
216	202753.21	322599.97
217	202759.12	322599.65
218	202824.86	322601.95
219	202825.29	322595.29
220	202832.38	322601.62
221	202832.38	322594.83

Схема расположения листов

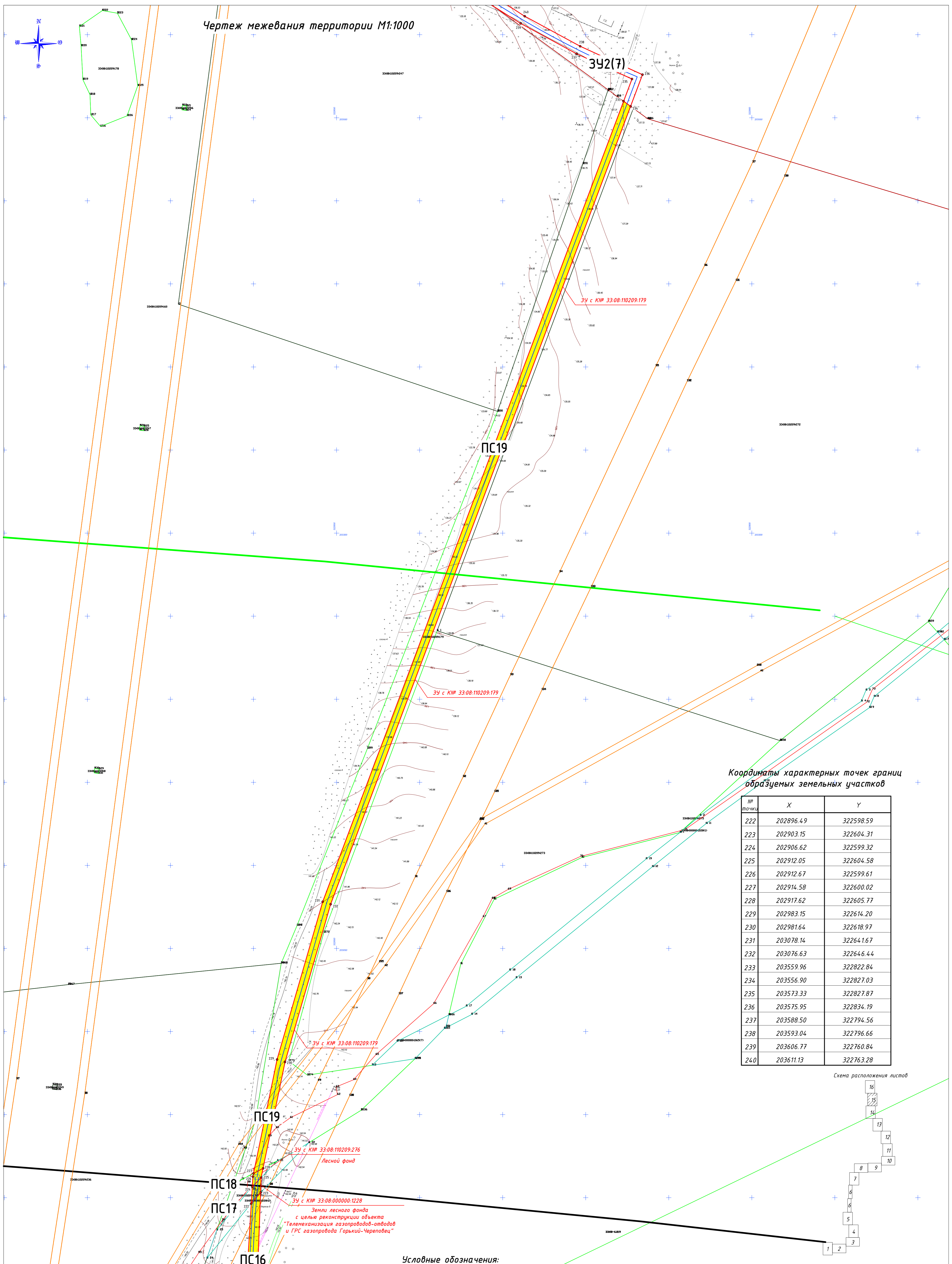
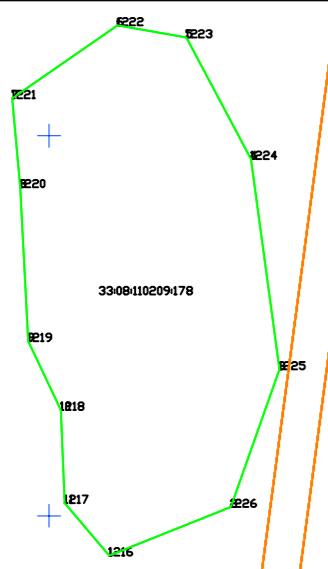



Условные обозначения

- трасса проектируемого водопровода;
- граница образуемого земельного участка;
- 2 - номера характерных точек границ образуемого земельного участка;
- граница зоны действия публичного сервитута;
- 341 - условный номер образуемого земельного участка;
- ПС1 - образуемый публичный сервитут.

06/2023-ПМТ							
Владимирская обл., Вязниковский район							
Изм.	Кол-во	Лист	№ док.	Подп.	Дата		
Разработал	Маркешова	1	10/23	М.В.М.	05.23		
Проверил	Власов	1	10/23	А.В.В.	05.23		
ГИП	Клещинов	1	10/23	М.В.М.	05.23		
Строительство водовода от поселка Никологоры до поселка Октябрьский Вязниковского района Владимирской области					Стадия	Лист	Листов
Чертеж межевания территории М1:1000					ПП	14	
					ООО "РАРОК"		

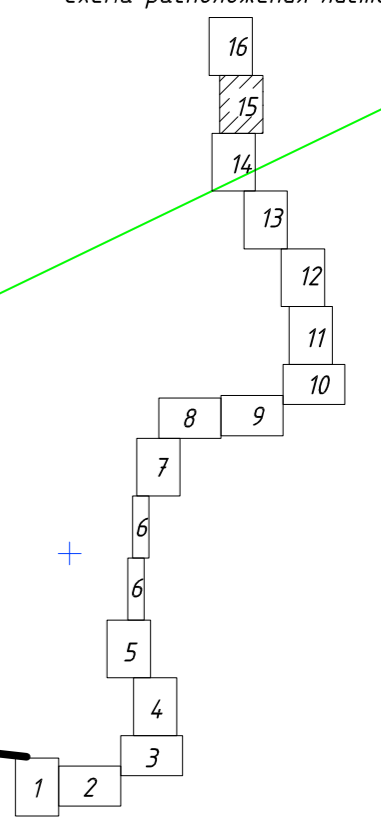
Чертеж межевания территории М1:1000



Координаты характерных точек границ образуемых земельных участков

№ точки	X	Y
222	202896.49	322598.59
223	202903.15	322604.31
224	202906.62	322599.32
225	202912.05	322604.58
226	202912.67	322599.61
227	202914.58	322600.02
228	202917.62	322605.77
229	202983.15	322614.20
230	202981.64	322618.97
231	203078.14	322641.67
232	203076.63	322646.44
233	203559.96	322822.84
234	203556.90	322827.03
235	203573.33	322827.87
236	203575.95	322834.19
237	203588.50	322794.56
238	203593.04	322796.66
239	203606.77	322760.84
240	203611.13	322763.28

Схема расположения листов

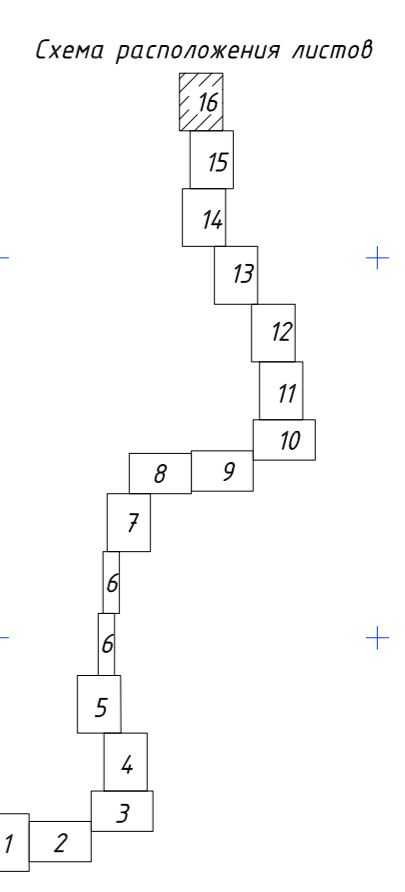
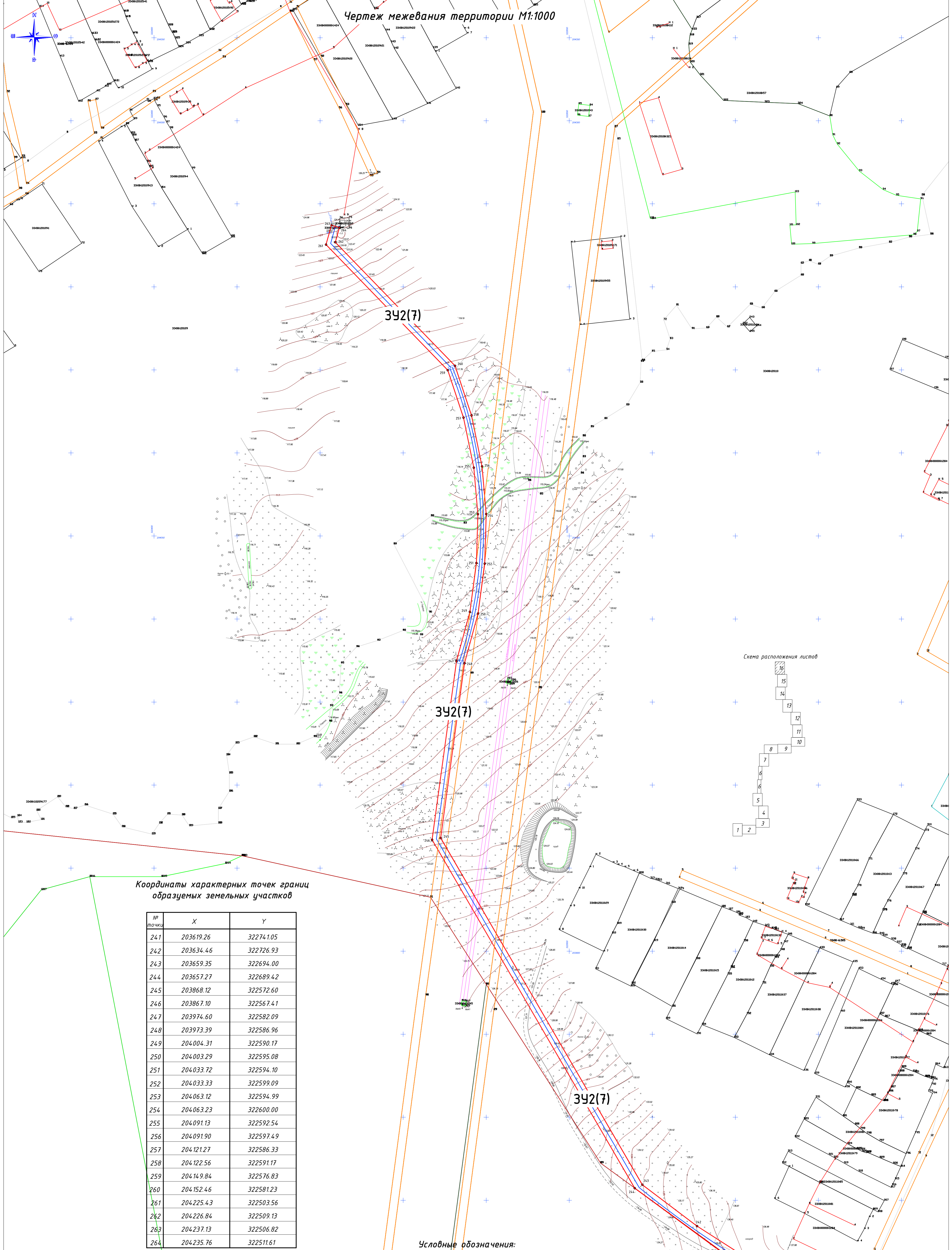


Условные обозначения:

- — трасса проектируемого водопровода;
- — граница образуемого земельного участка;
- 2 — номера характерных точек границ образуемого земельного участка;
- — граница зоны действия публичного сервитута;
- ЗУ1** — условный номер образуемого земельного участка;
- ПС1** — образуемый публичный сервитут.

06/2023-ПМТ						
Владимирская обл., Вязниковский район						
Изм.	Кол.ч.	Лист	№ док.	Подп.	Дата	Стadia
Разработал	Маркешова	1/1	05.23	М.И.И.	05.23	Листов
Проверил	Власов	1/1	05.23	В.В.В.	05.23	Листов
ГИП	Клещинов	1/1	05.23	К.К.К.	05.23	Листов
Чертеж межевания территории М1:1000						ООО "РАРОК"

Чертеж межевания территории М1:1000



Координаты характерных точек границ образуемых земельных участков

№ точки	X	Y
241	203619.26	322741.05
242	203634.46	322726.93
243	203659.35	322694.00
244	203657.27	322689.42
245	203868.12	322572.60
246	203876.10	322567.41
247	203974.60	322582.09
248	203973.39	322586.96
249	204004.31	322590.17
250	204003.29	322595.08
251	204033.72	322594.10
252	204033.33	322599.09
253	204063.12	322594.99
254	204063.23	322600.00
255	204091.13	322592.54
256	204091.90	322597.49
257	204121.27	322586.33
258	204122.56	322591.17
259	204149.84	322576.83
260	204152.46	322581.23
261	204225.43	322503.56
262	204226.84	322509.13
263	204237.13	322506.82
264	204235.76	322511.61

Условные обозначения:

- трасса проектируемого водопровода;
- граница образуемого земельного участка;
- 2 - номера характерных точек границ образуемого земельного участка;
- граница зоны действия публичного сервитута;
- 391 - условный номер образуемого земельного участка;
- ПС1 - образуемый публичный сервитут.

				06/2023-ПМТ					
				Владимирская обл., Вязниковский район					
Изм.	Кол-во	Лист	№ док.	Подп.	Дата	Строительство водовода от поселка Никологоры до поселка Октябрьский Вязниковского района Владимирской области	Стадия	Лист	Листов
					05.23		ПП	16	
Проверил	Власов	Клещинов	05.23			Чертеж межевания территории М1:1000	ООО "РАРОК"		
ГИП			05.23						