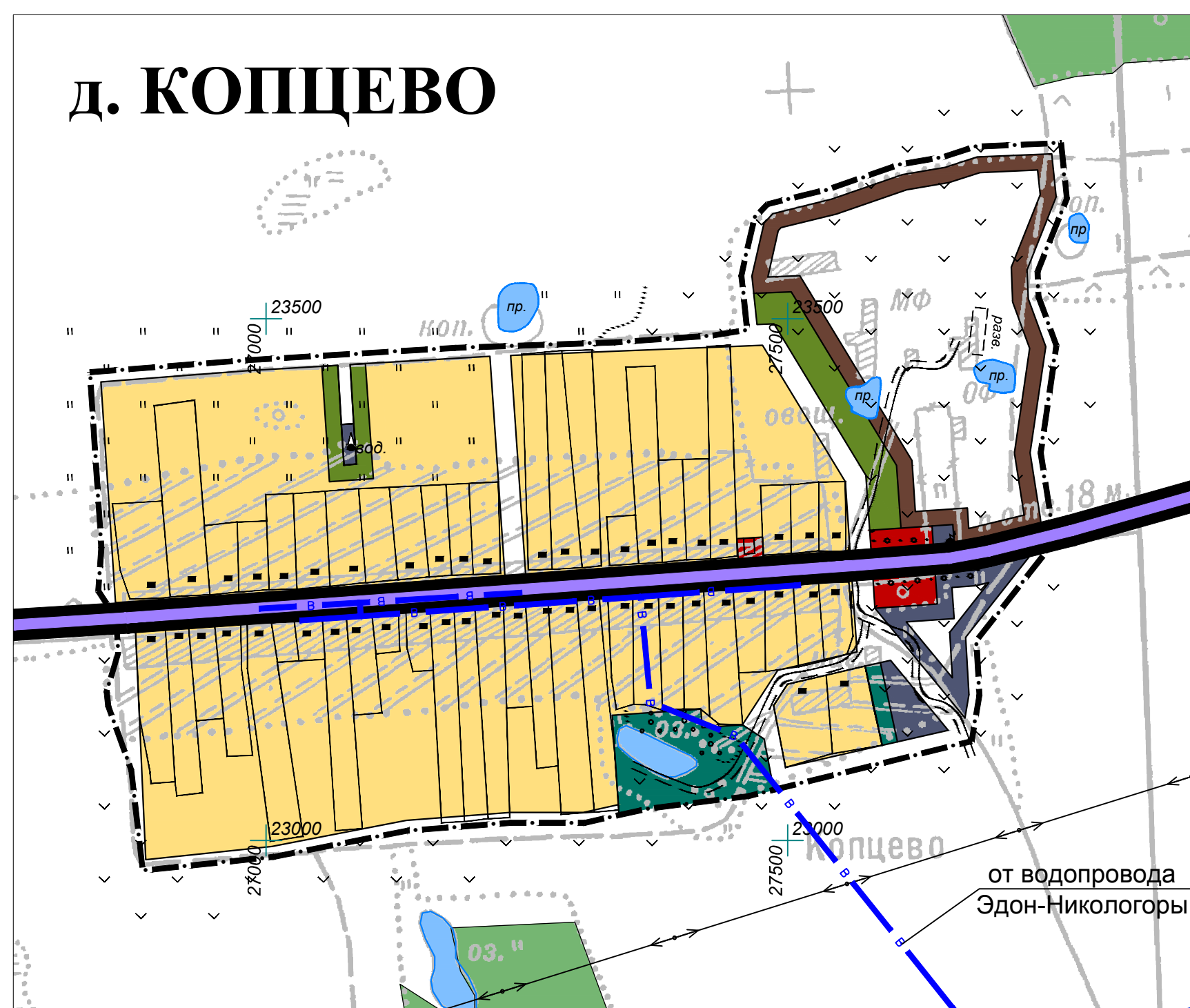
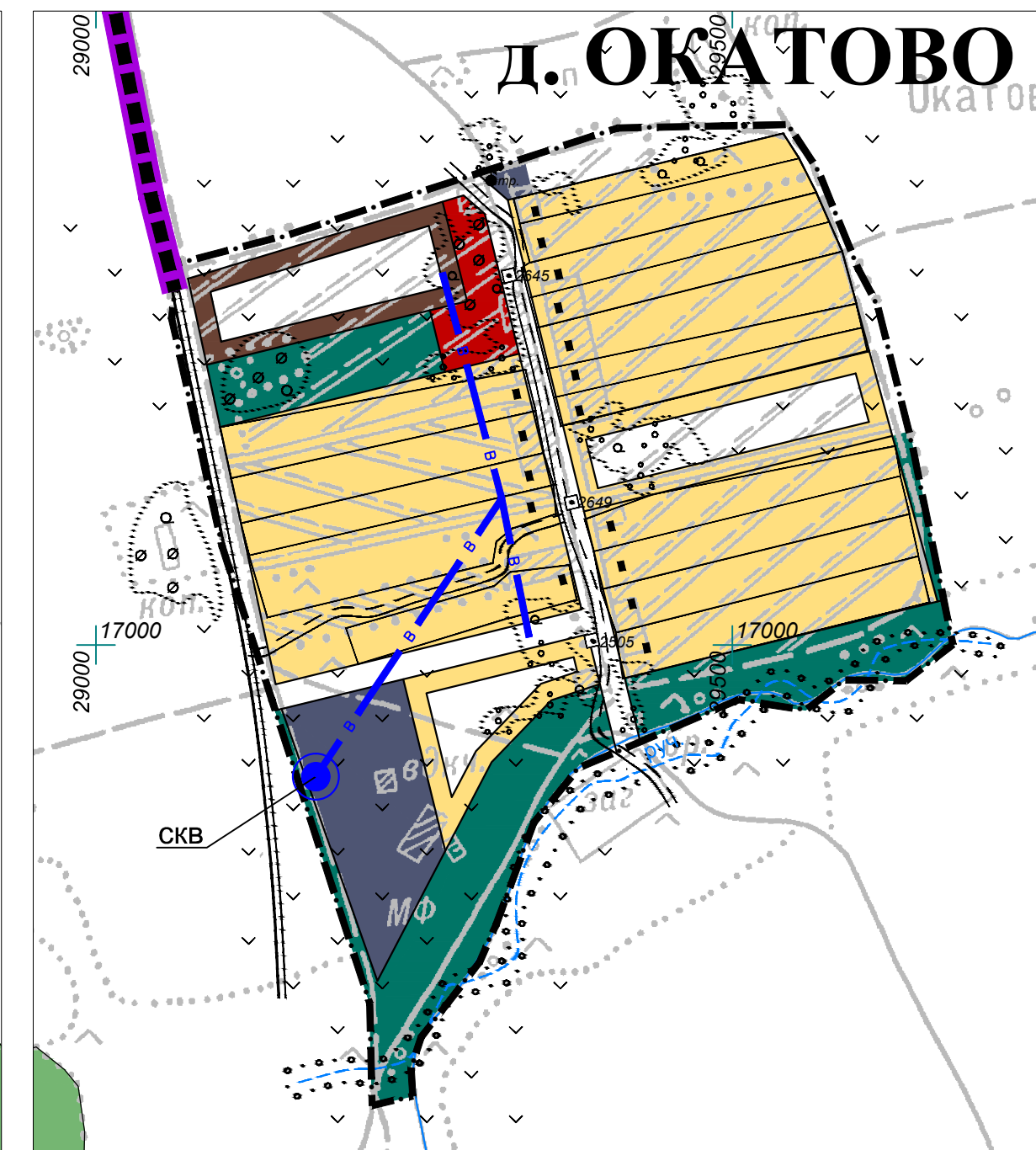
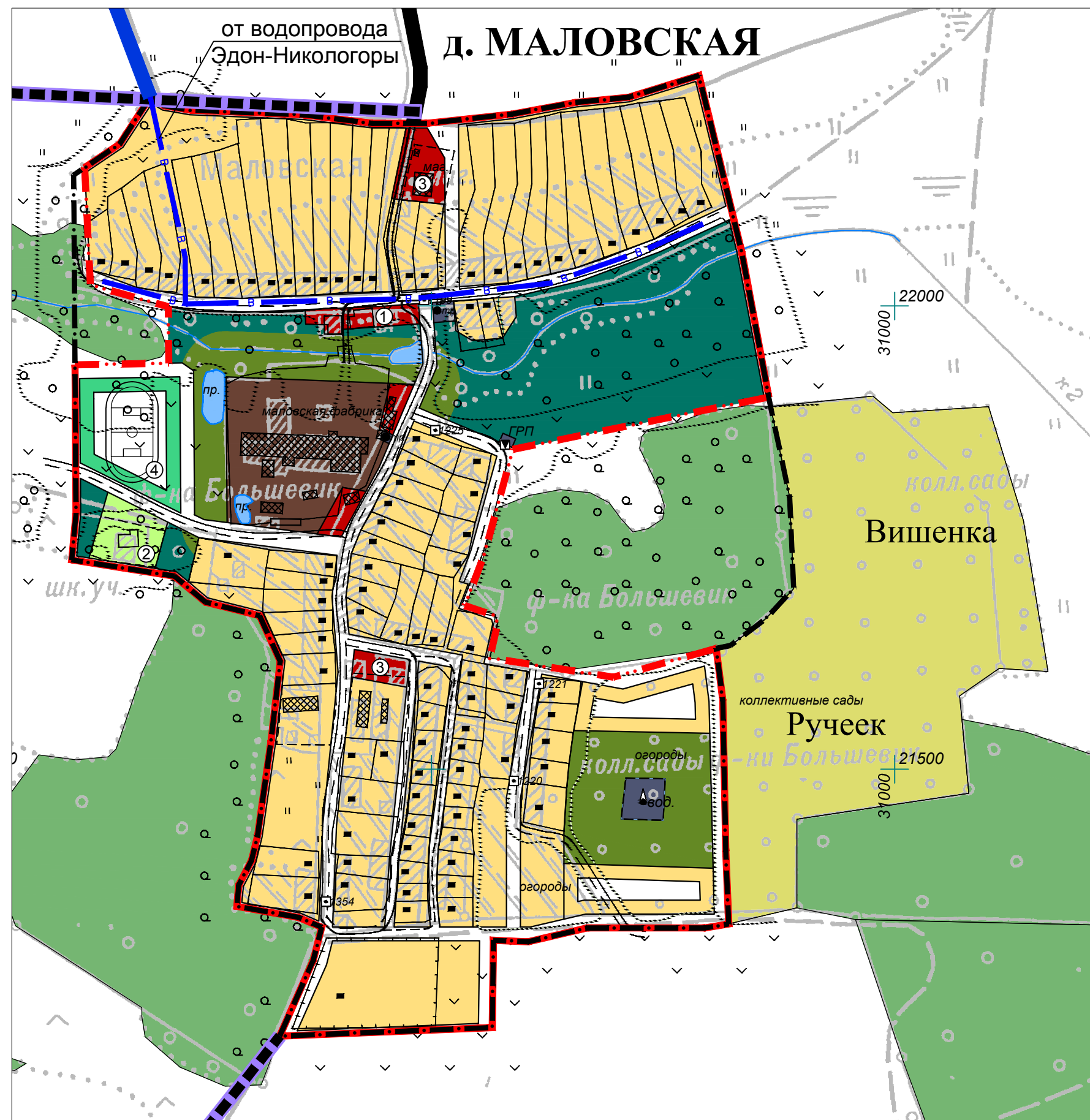
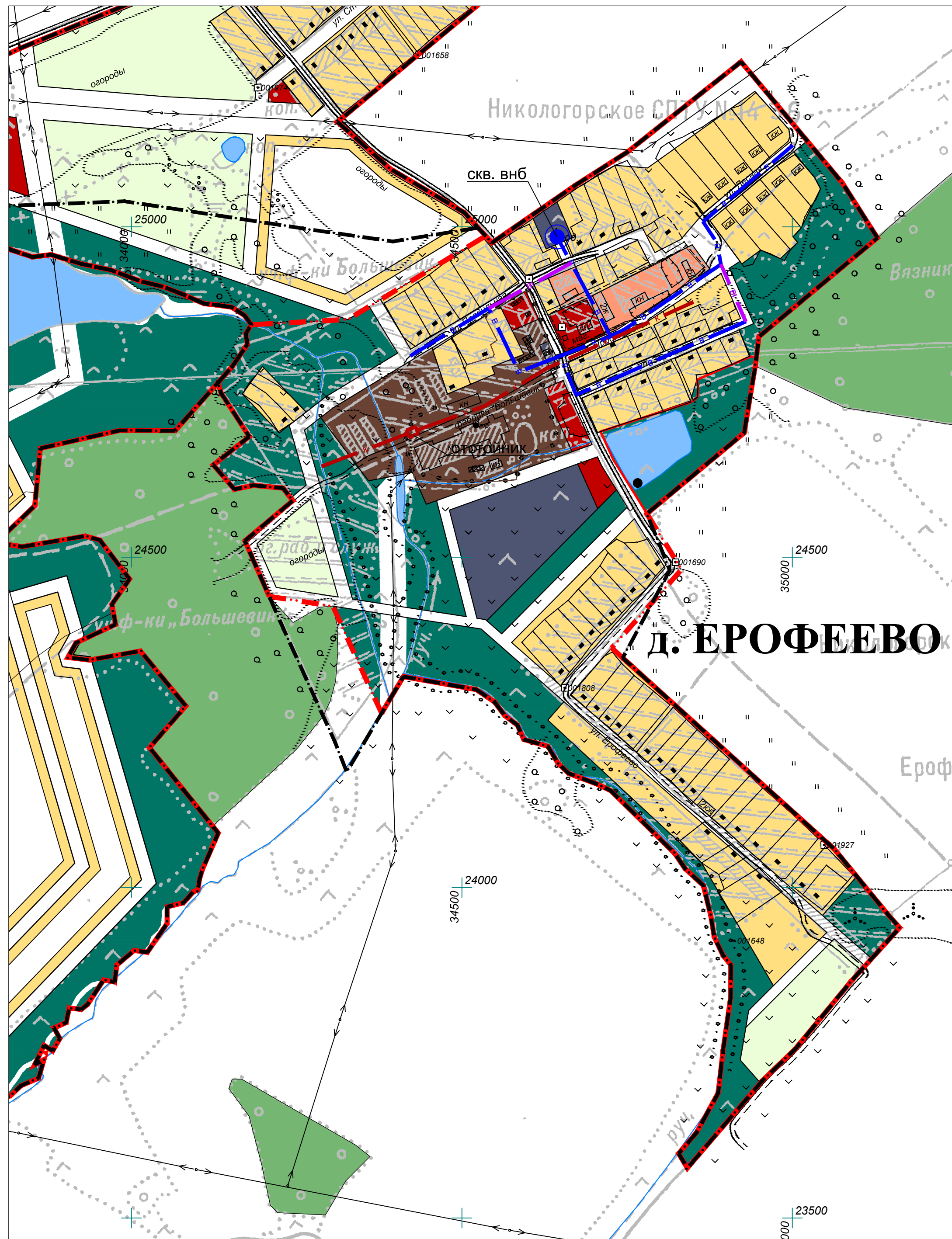


# КАРТА ВОДОСНАБЖЕНИЯ И ВОДООТВЕДЕНИЯ д.д. ЕРОФЕЕВО, МАЛОВСКАЯ, КОПЦЕВО, ОКАТОВО, МАТЮКИНО. М 1:5000



## УСЛОВНЫЕ ОБОЗНАЧЕНИЯ

- |  |  |  |  |
|--|--|--|--|
|  | существующие границы населенных пунктов                                |  | резервные территории индивидуальной жилой застройки  |
|  | проектируемая граница д. Васильки                                      |  | резервные территории объектов социального и культурно-бытового обслуживания  |
|  | границы водоохранных зон и прибрежных полос                            |  | резервные территории образовательных учреждений (школ, детских садов)  |
|  | границы санитарно-защитных зон   |  | резервные территории спортивных сооружений   |
|  | пирсы для водозабора пожарных машин                                    |  | резервные промышленные территории  |
|  | территории лесного фонда   |  | резервные территории инженерных сооружений   |
|  | территории индивидуальной жилой застройки                              |  | существующие автомобильные дороги общего пользования межмуниципального значения  |
|  | территории для ведения садоводства и огородничества                    |  | существующие автомобильные дороги общего пользования межмуниципального значения, включенные в Перечень Постановлением губернатора от 04.04.2012г. №315 |
|  | территории объектов социального и культурно-бытового обслуживания      |  | проектируемые автомобильные дороги общего пользования межмуниципального значения   |
|  | территории образовательных учреждений (школ, детских садов, колледжей) |  | реконструируемые автомобильные дороги общего пользования межмуниципального значения  |
|  | территории озеленения общего пользования                               |  | водозаборная скважина  |
|  | территории санитарно-защитное озеленение от промышленных предприятий   |  | водопроводная сеть существующая  |
|  | территории промышленных предприятий                                    |  | водопроводная сеть проектируемая   |
|  | территории инженерных сооружений, коммунально-складские территории     |  | сети хозяйственно-бытовой канализации  |

## ЭКСПЛИКАЦИЯ

1. Клуб
2. Начальная школа
3. Магазин
4. Стадион
5. Фельдшерско-акушерский пункт
6. Детский сад

ДСП №

						Данный чертеж не подлежит равнозначной или передаче другим организациям и лицам без письменного согласия института					
						6165-10					
Изм.						Владимирская область, Вязниковский район, городское поселение "Поселок Никологоры"					
Коп.						Генеральный план					
Лист						Стадия					
Недод.						Лист					
Подпись						Листов					
Дата						ГП 19 33					
Нач. МГ Кровяков						Карта водоснабжения и водоотведения д.д. Ерофеево, Маловская, Копцево, Окатово, Матюкино, М 1:5000					
ГАП Тихомиров						ВЛАДИМИРГРАДАНПРОЕКТ					
ГИП Иванов											
Нач. гр. Сафонов											