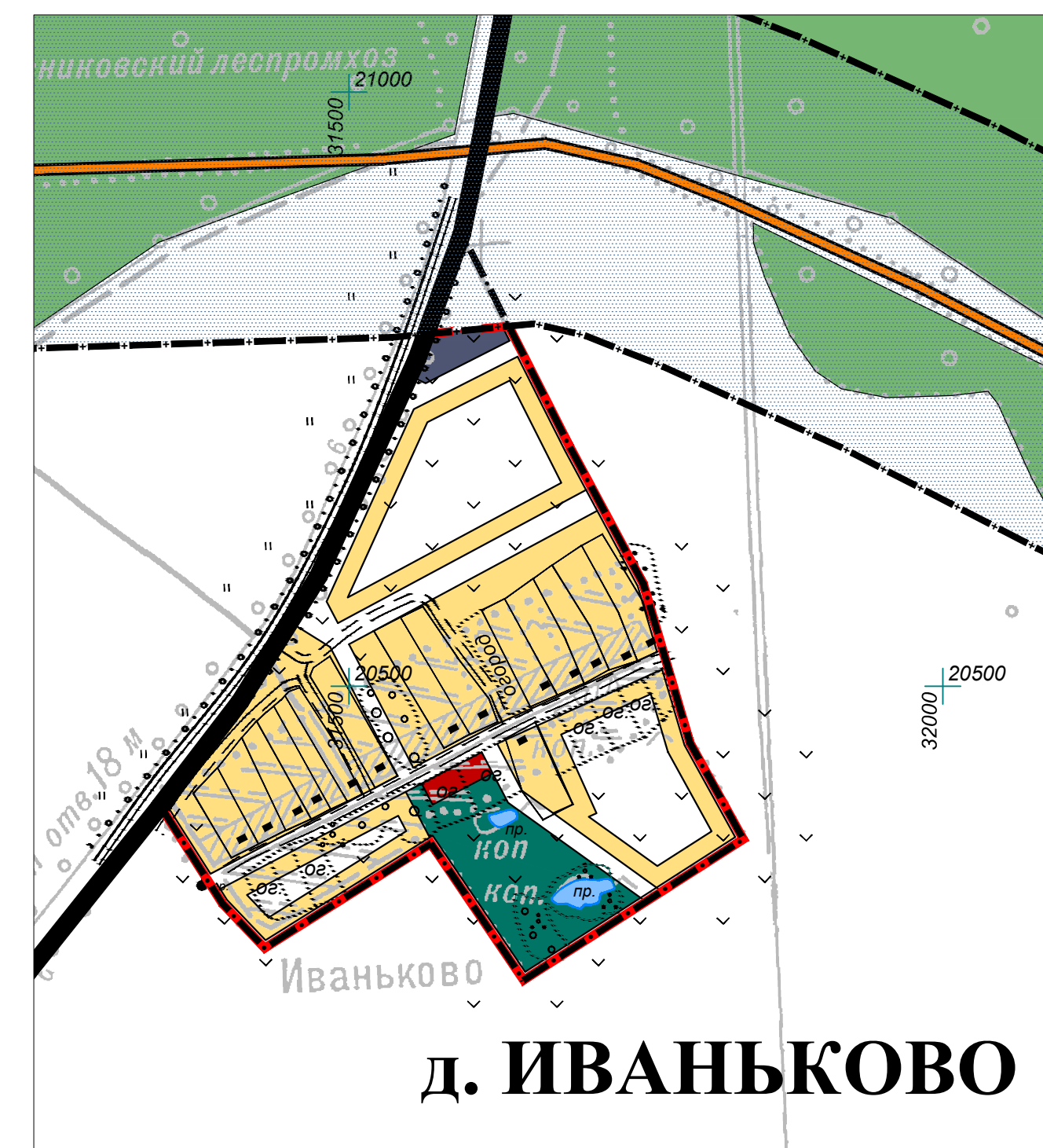
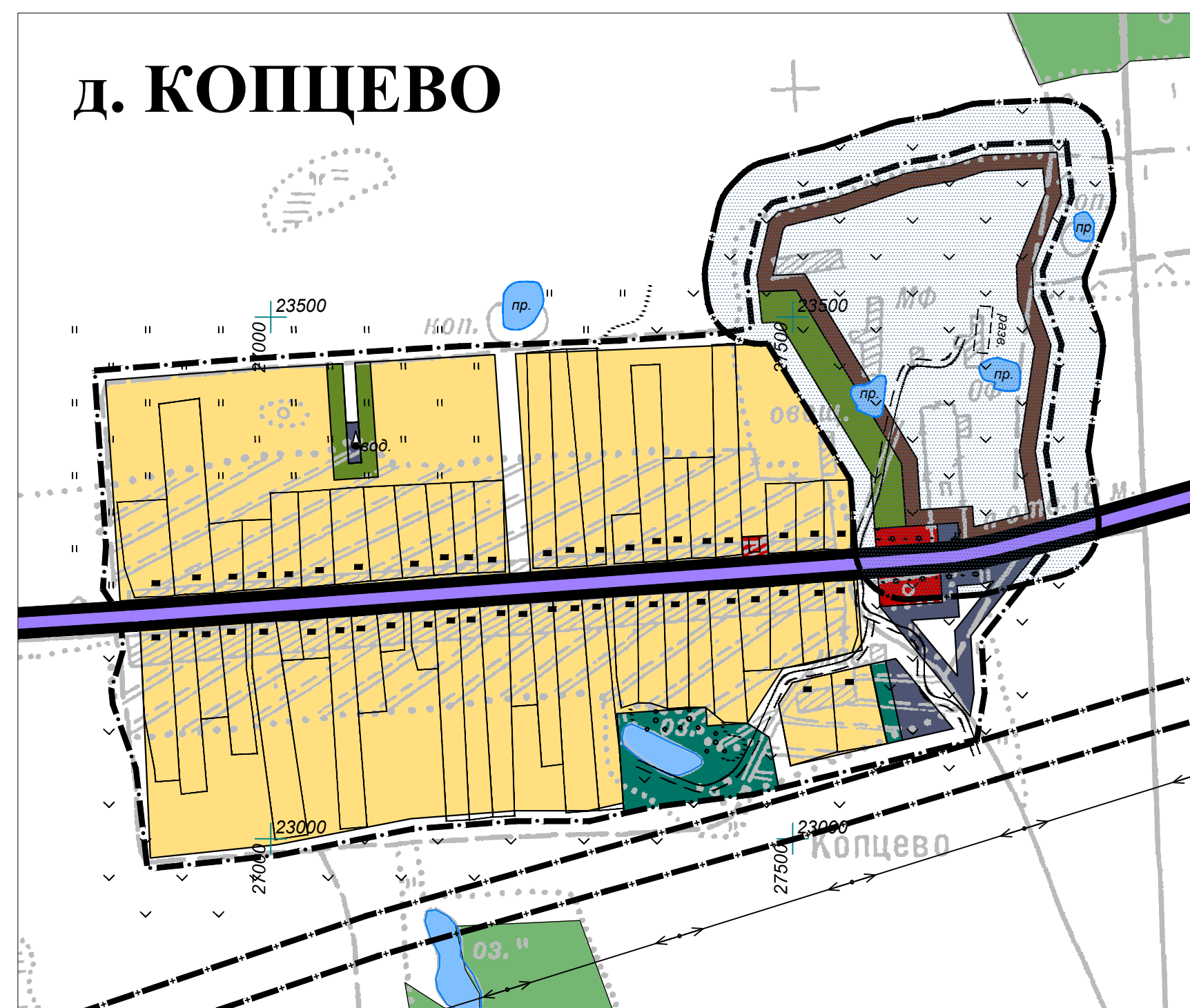
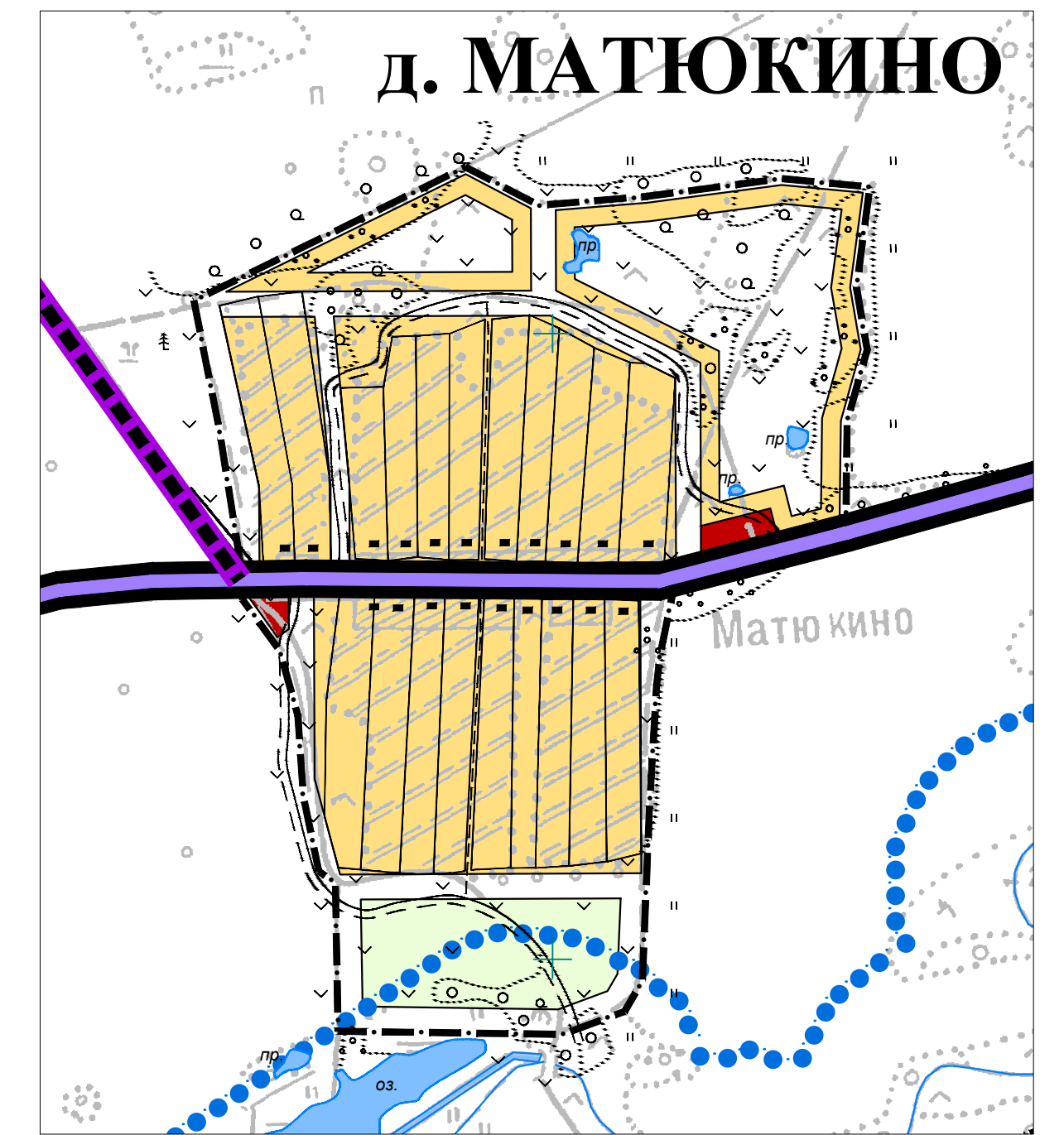
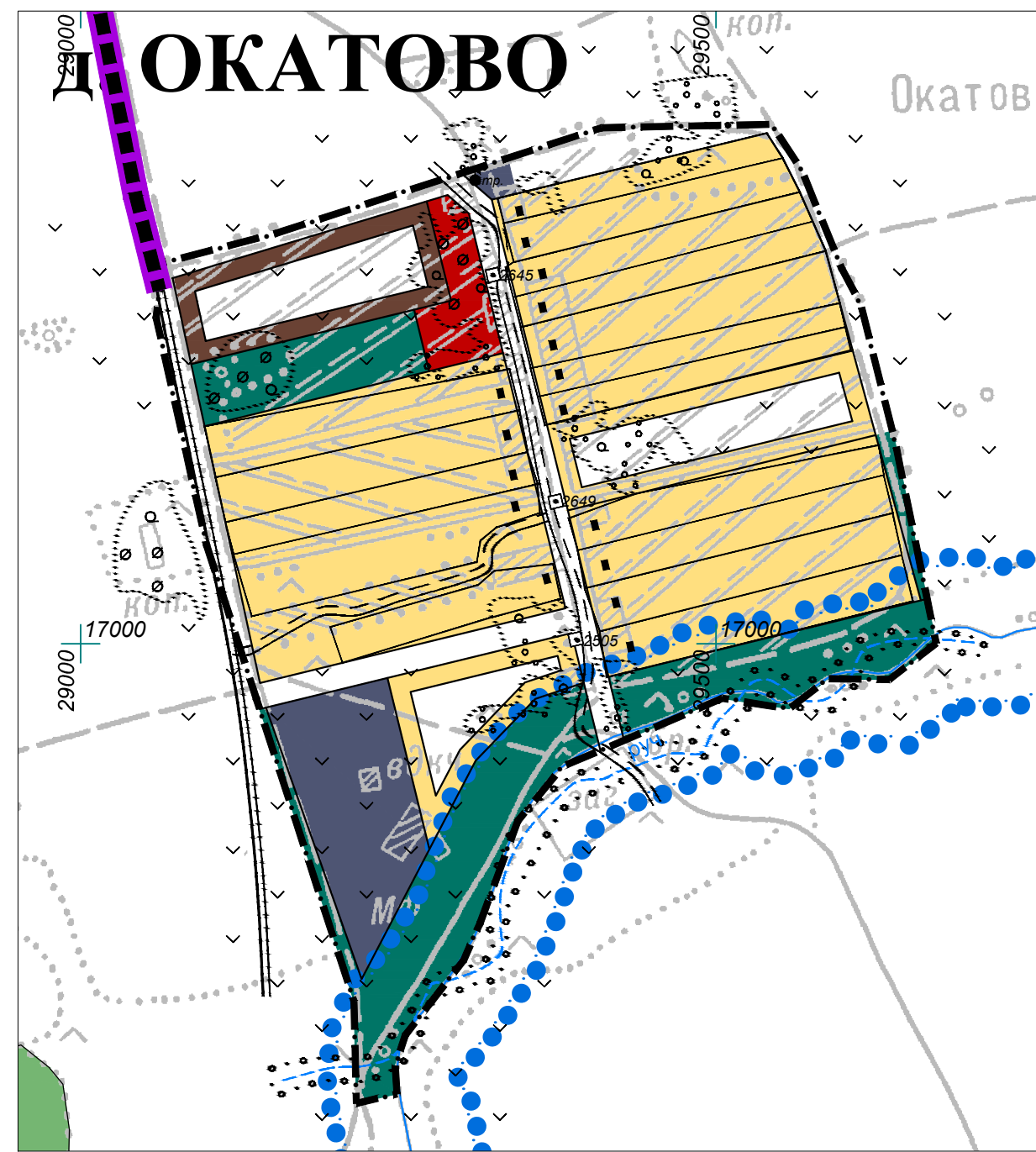


ГЕНЕРАЛЬНЫЙ ПЛАН д.д. ОКАТОВО, БУРКОВО, АЛЕШИНСКАЯ МАТЮКИНО, ЯМ, КОПЦЕВО, ИВАНЬКОВО . М 1:5000



УСЛОВНЫЕ ОБОЗНАЧЕНИЯ

- | | | | |
|---|--|---|--|
| существующие границы населенных пунктов | территории лесного фонда | территории санитарно-защитное озеленение от промышленных предприятий | существующие автомобильные дороги общего пользования межмуниципального значения |
| проектируемая граница д. Васильки | территории индивидуальной жилой застройки | территории промышленных предприятий | существующие автомобильные дороги общего пользования межмуниципального значения, включенные в Перечень Постановлением губернатора от 04.04.2012г. №315 |
| границы водоохранных зон и прибрежных полос | территории для ведения садоводства и огородничества | территории инженерных сооружений, коммунально-складские территории | проектируемые автомобильные дороги общего пользования межмуниципального значения |
| магистральный нефтепровод | территории объектов социального и культурно-бытового обслуживания | резервные территории индивидуальной жилой застройки | реконструируемые автомобильные дороги общего пользования межмуниципального значения |
| границы санитарно-защитных зон, зона минимального расстояния от магистрального нефтепровода | территории образовательных учреждений (школ, детских садов, колледжей) | резервные территории объектов социального и культурно-бытового обслуживания | |
| пирсы для водозабора пожарных машин | территории озеленения общего пользования | резервные промышленные территории | |
| | | резервные территории инженерных сооружений | |

ДСП №

6165-10				
Владимирская область, Вязниковский район, городское поселение "Поселок Никологоры"				
Генеральный план			Стадия	Лист
Генеральный план д.д. Окатово, Бурково, Аleshинская, Матюкино, Ям, Копцево, Иваньково. М 1:5000			ГП	10
Изм.	Коп.	Лист	Недок.	Подпись
Нач. МГ	Кровяков			Дата
ГАП	Тихомиров			
Нач. гр.	Евдокимова			
Вед. инж.	Васильева			
Вед. инж.	Пинькова			

ВЛАДИМИРГРАДАНПРОЕКТ