

КАРТА ГРАНИЦ Д.Д. АБРОСИМОВО, ГРИДИНСКАЯ, МАТЮКИНО, ОКАТОВО, КОПЦЕВО, ПРОСКУРЯКОВО, СУВОЛОКА. М 1:5000



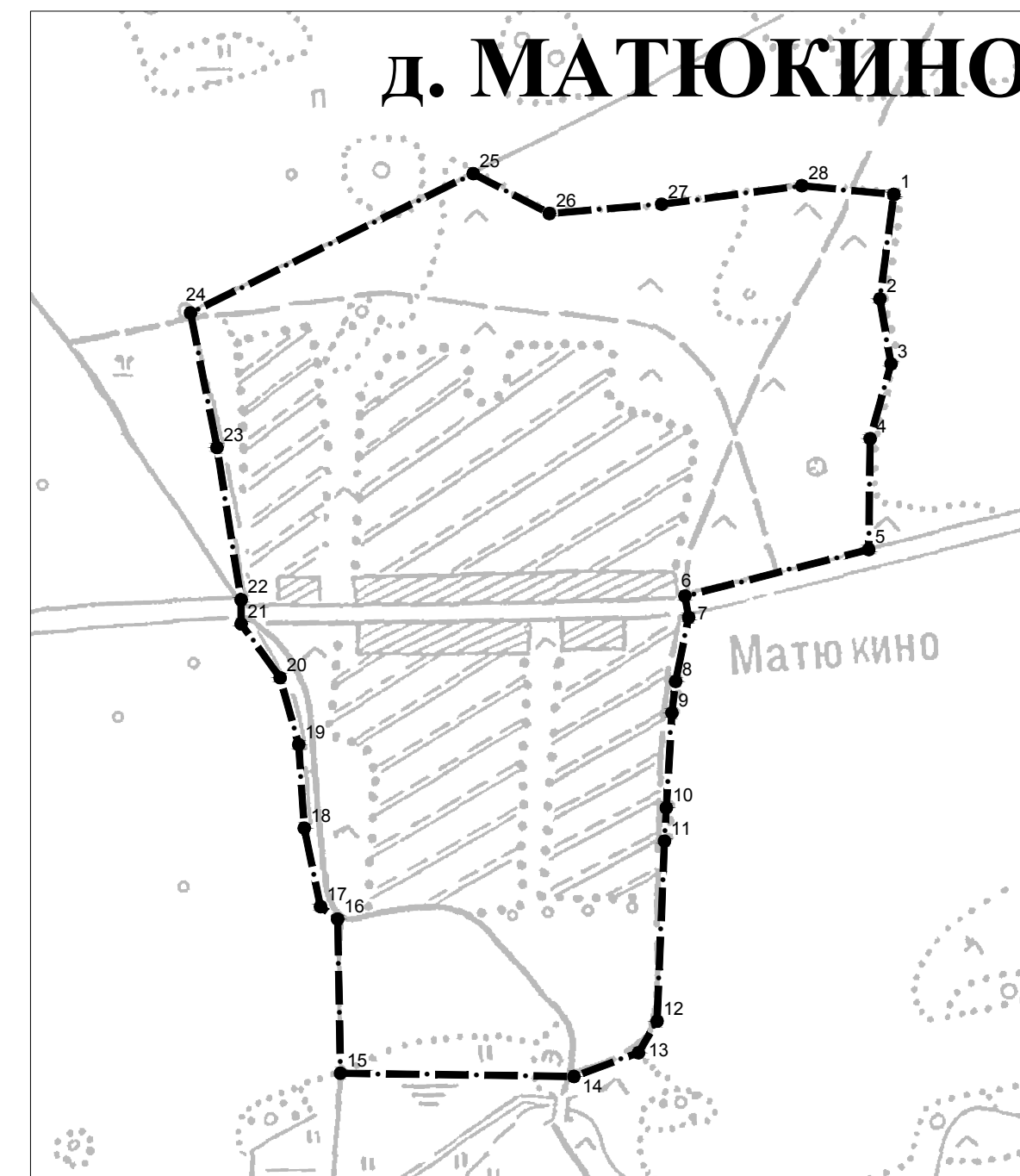
КОординаты ХАРАКТЕРНЫХ ТОЧЕК ГРАНИЦЫ д. АБРОСИМОВО

Номера характерных точек	Координаты	
	X	Y
1	23558.013	24265.363
2	23522.3800	24209.214
3	23489.9870	24189.778
4	23404.6850	24115.273
5	23316.1430	24027.811
6	23266.4730	23950.067
7	23274.0320	23924.153
8	23325.8610	23877.722
9	23456.6740	23653.129
10	23615.2410	23552.709
11	23677.8680	23533.273
12	23710.2620	23537.593
13	23839.8350	23775.144
14	23937.0150	23977.062
15	23975.8870	24089.359
16	24012.5990	24113.114
17	24033.1150	24155.225
18	23992.0840	24196.257
19	23886.2650	24228.65
20	23813.9200	24237.288
21	23776.1280	24197.337
22	23736.1760	24202.735



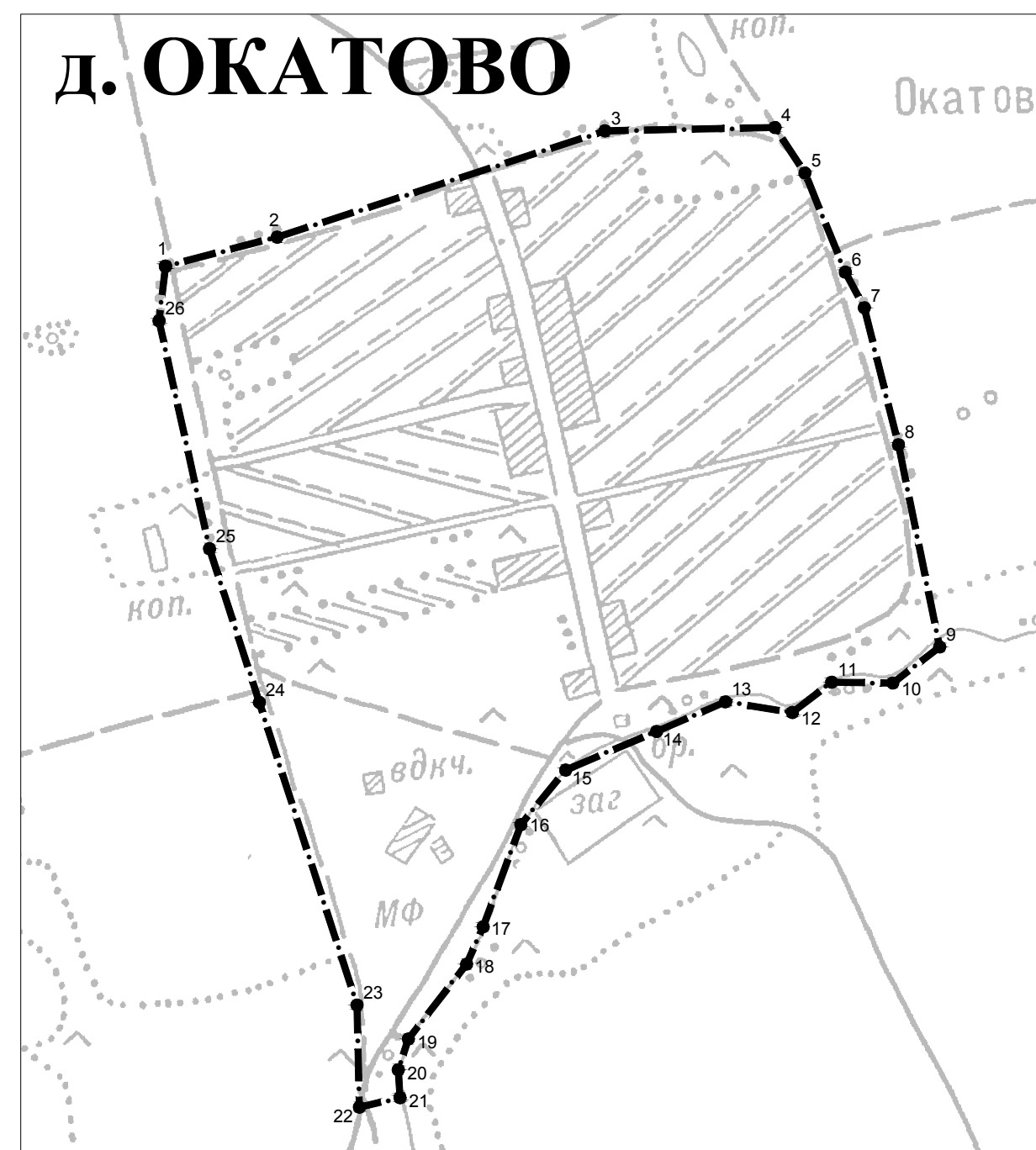
КОординаты ХАРАКТЕРНЫХ ТОЧЕК ГРАНИЦЫ д. ГРИДИНСКАЯ

Номера характерных точек	Координаты	
	X	Y
1	20879.7580	22106.675
2	20957.5020	22302.655
3	21031.3890	22478.167
4	21015.2700	22486.217
5	20977.7480	22448.425
6	20956.6920	22399.835
7	20904.8630	22406.313
8	20856.8120	22433.308
9	20824.9590	22475.419
10	20816.8810	22519.69
11	20822.2800	22676.258
12	20848.7140	22785.855
13	20980.4470	23046.081



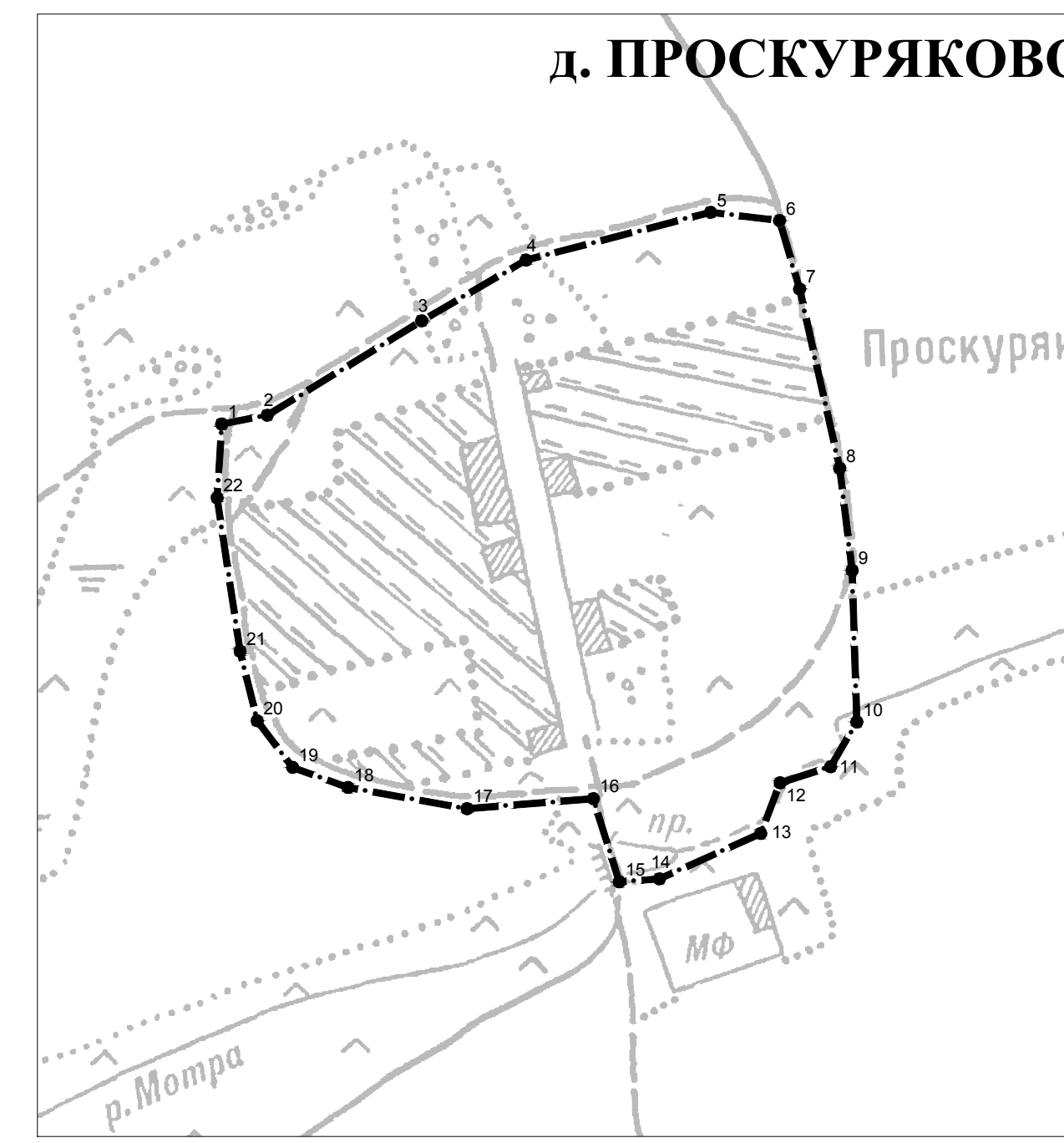
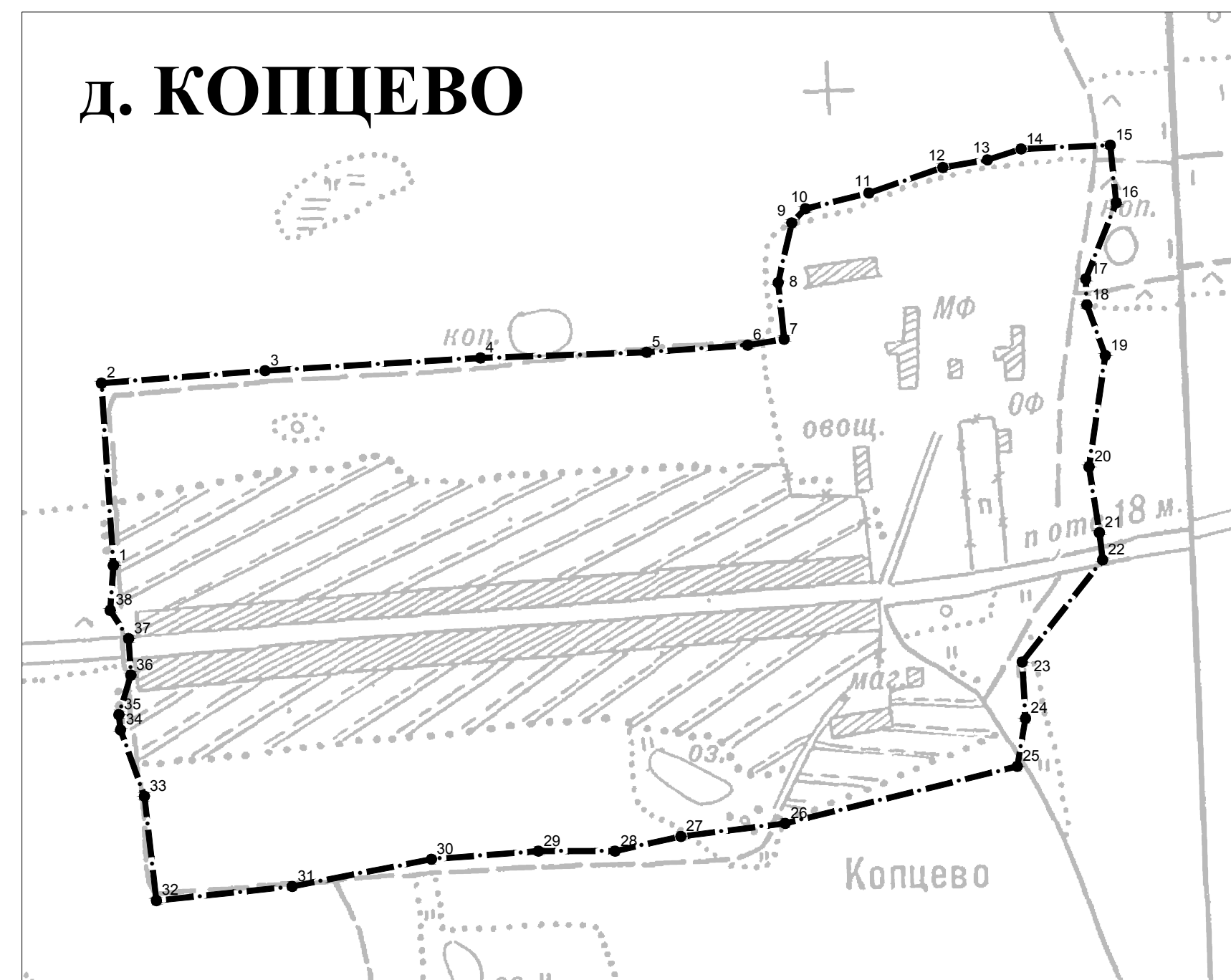
КОординаты ХАРАКТЕРНЫХ ТОЧЕК ГРАНИЦЫ д. МАТЮКИНО

Номера характерных точек	Координаты		Номера характерных точек	Координаты	
	X	Y		X	Y
1	23117.033	25253.376	15	23442.5320	24828.85
2	23036.8630	25242.687	16	23560.8280	24826.512
3	22986.9790	25251.234	17	22570.4480	24813.329
4	22929.6120	25235.204	18	22630.6650	24800.858
5	22844.4530	25234.135	19	22694.8020	24796.582
6	22808.8220	25093.035	20	22748.1110	24782.329
7	22792.4310	25095.885	21	22787.4430	24752.399
8	22743.2600	25085.909	22	22805.9710	24752.399
9	22719.0310	25083.058	23	22922.8420	24733.871
10	22646.3430	25078.782	24	23028.1730	24713.561
11	22620.6880	25077.357	25	23133.0670	24930.556
12	22482.4390	25071.656	26	23102.4240	24988.991
13	22458.2090	25057.404	27	23109.5510	25075.219
14	22440.0370	25007.876	28	23123.8030	25182.826



КОординаты ХАРАКТЕРНЫХ ТОЧЕК ГРАНИЦЫ д. ОКАТОВО

Номера характерных точек	Координаты	
	X	Y
1	17299.78	29064.817
2	17322.6580	29152.393
3	17406.2320	29410.118
4	17408.8690	29543.876
5	17373.0820	29567.481
6	17295.1110	29599.21
7	17267.0970	29614.151
8	17159.2450	29640.997
9	17000.2920	29673.399
10	16971.8600	29636.543
11	16972.4870	29588.472
12	16948.6940	29557.565
13	16957.0800	29504.898
14	16933.7350	29450.738
15	16903.3870	29379.303
16	16880.4330	29344.053
17	16780.1270	29314.405
18	16750.7130	29301.332
19	16691.8840	29255.576
20	16667.6060	29247.639
21	16645.6620	29249.04
22	16638.1910	29217.058
23	16718.4970	29215.19
24	16956.6130	29138.386
25	17077.5380	29099.167
26	17256.8260	29059.481



КОординаты ХАРАКТЕРНЫХ ТОЧЕК ГРАНИЦЫ д. ПРОСКУРЯКОВО

Номера характерных точек	Координаты	
	X	Y
1	13665.918	32639.938
2	13670.9220	32675.889
3	13747.6260	32798.216
4	13795.7150	32880.856
5	13833.5330	33026.993
6	13826.9970	33081.62
7	13772.8370	33097.494
8	13630.9010	33129.243
9	13550.1290	33139.048
10	13430.1370	33142.783
11	13394.7030	33122.086
12	13382.0670	33062.071
13	13341.8940	33066.679
14	13305.9430	32986.374
15	13303.6090	32954.625
16	13369.4410	32934.081
17	13361.5040	32834.166
18	13378.3120	32739.854
19	13394.1850	32695.965
20	13431.0710	32687.953
21	13498.1640	32654.412
22	13607.5570	32636.203



КОординаты ХАРАКТЕРНЫХ ТОЧЕК ГРАНИЦЫ д. СУВОЛОКА

Номера характерных точек	Координаты	
	X	Y
1	17613.065	31404.221
2	17642.0130	31390.214
3	17747.5310	31498.534
4	17780.2130	31476.123
5	17824.1010	31535.885
6	17751.2680	31597.515
7	17727.9210	31612.456
8	17672.8280	31615.257
9	17427.2420	31587.243
10	17421.3060	31502.451
11	17446.2450	31500.705
12	17439.2630	31400.957

УСЛОВНЫЕ ОБОЗНАЧЕНИЯ

- существующие границы населенных пунктов
- проектируемая граница населенного пункта
- характерные точки границы
- земельные участки, предполагаемые к переводу из земель населенных пунктов в земли других категорий
- 6.68ra** площадь населенного пункта существующая/проектная
- 6.43ra**

ДСП №

6165-10			
Владимирская область, Вязниковский район, городское поселение "Поселок Никологоры"			
Изм.	Кол.	Лист	Листов
Нач.МГ	Кровяков	25	33
ГАП	Тихомиров	Генеральный план	
Карта границ д.д. Абросимово, Гридинская, Матюкино, Окатово, Копцево, Проскураково, Суволока. М 1:5000		ВЛАДИМИРГРАДПРОЕКТ	