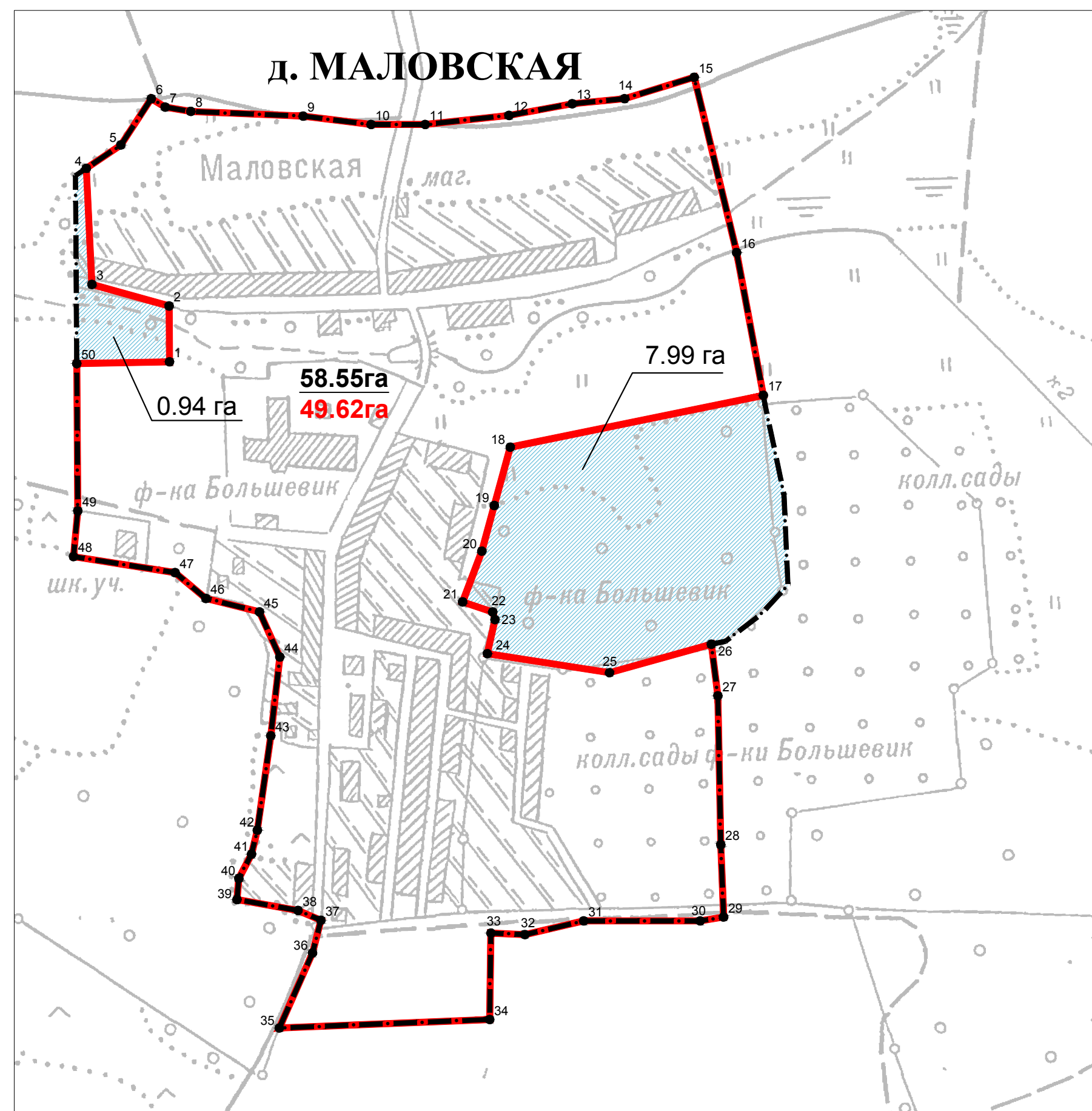
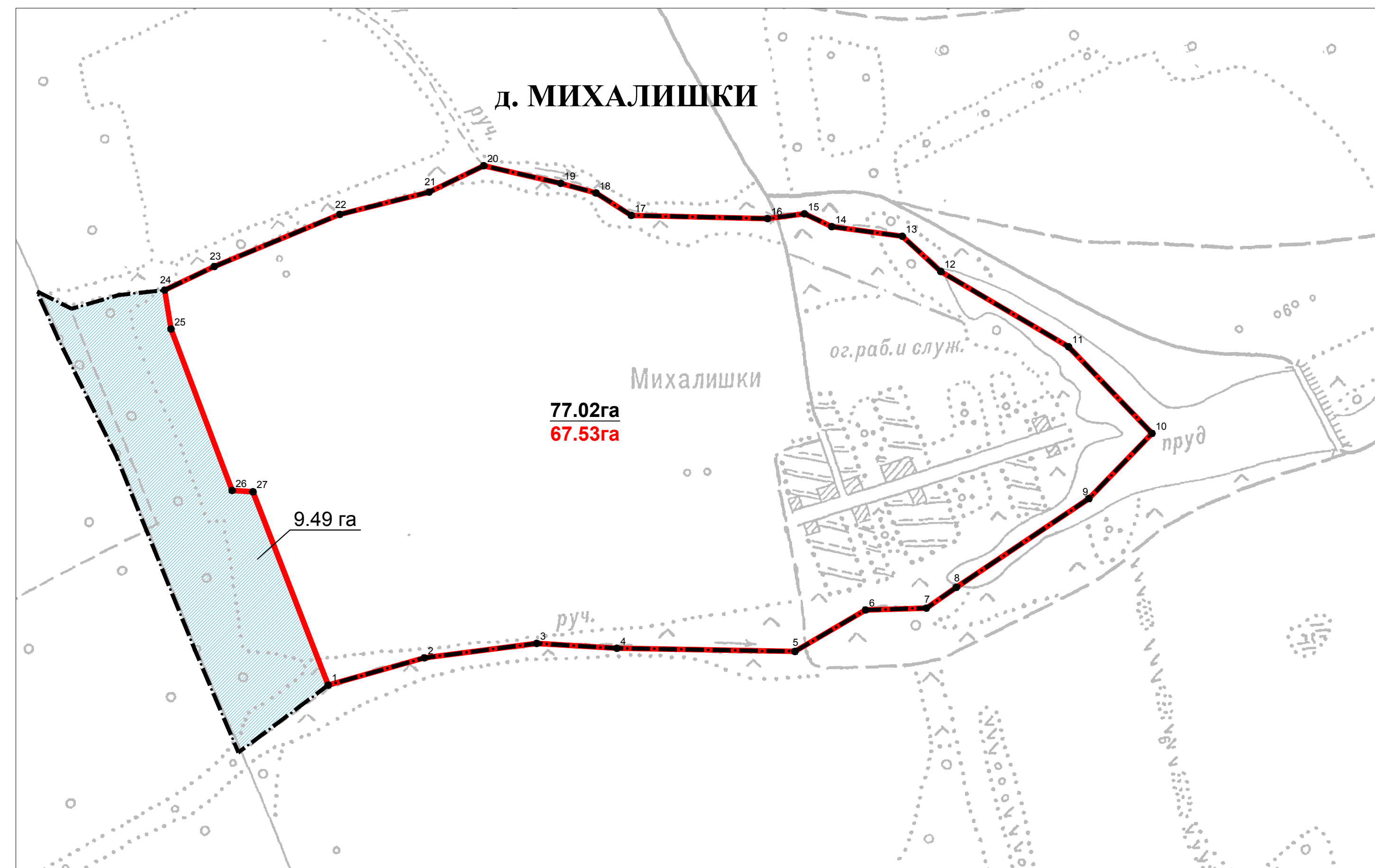


КАРТА ГРАНИЦ Д.Д. МАЛОВСКАЯ, ХАРИНО, МИХАЛИШКИ, СИНЯТКИНО. М 1:5000



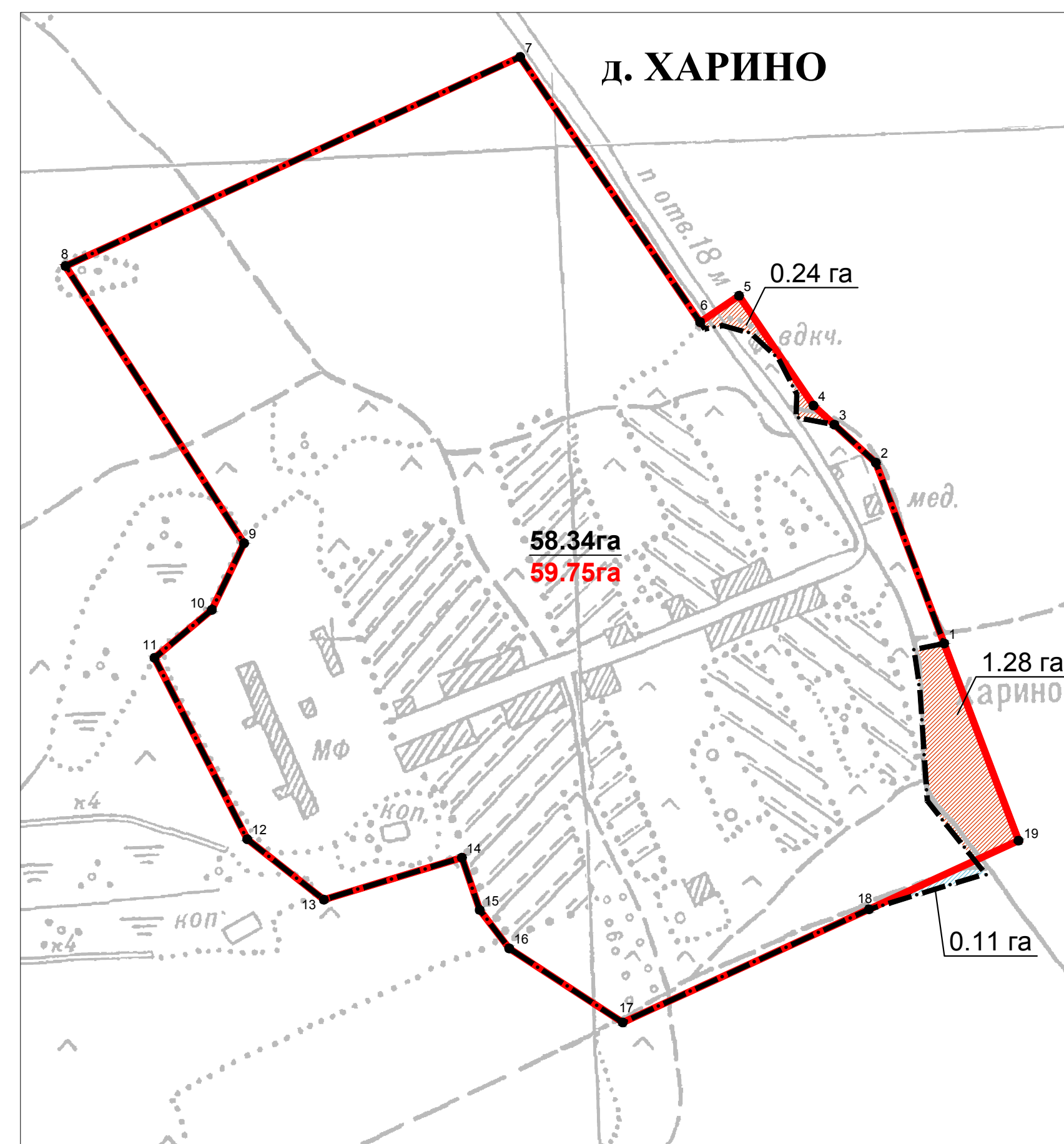
КОординаты характерных точек границы д. МАЛОВСКАЯ

Номера характерных точек	Координаты		Номера характерных точек	Координаты	
	X	Y		X	Y
1	30216.466	21938.329	26	21630.3360	30807.46
2	30216.051	21999.2460	27	21574.0830	30614.589
3	30131.854	22022.7610	28	21411.6620	30617.758
4	30125.742	22149.3640	29	21332.8290	30820.927
5	30163.442	22174.8590	30	21328.5470	30795.288
6	30196.598	22225.3500	31	21328.5470	30668.253
7	30211.652	22216.2390	32	21313.6260	30604.13
8	30239.778	22211.4850	33	21315.2390	30567.028
9	30362.188	22206.3350	34	21221.0070	30565.72
10	30436.268	22197.2240	35	21211.7430	30336.254
11	30495.294	22197.2240	36	21293.6100	30372.488
12	30586.804	22207.1270	37	21329.2630	30381.599
13	30655.734	22219.8040	38	21339.9590	30356.642
14	30712.779	22225.3500	39	21351.8440	30290.089
15	30788.839	22248.7230	40	21374.8200	30282.07
16	30835.093	22057.6320	41	21401.3620	30305.935
17	30864.2	21801.7240	42	21427.5080	30312.273
18	30586.155	21845.2740	43	21530.5070	30326.931
19	30570.758	21781.6800	44	21616.4710	30338.635
20	30557.117	21731.8120	45	21665.5930	30314.65
21	30536.198	21676.4900	46	21680.2960	30256.083
22	30568.995	21665.4910	47	21708.4440	30222.59
23	30571.495	21657.1580	48	21725.9040	30111.776
24	30563.161	21620.0720	49	21775.7880	30116.408
25	30696.433	21599.3180	50	21936.4780	30115.312



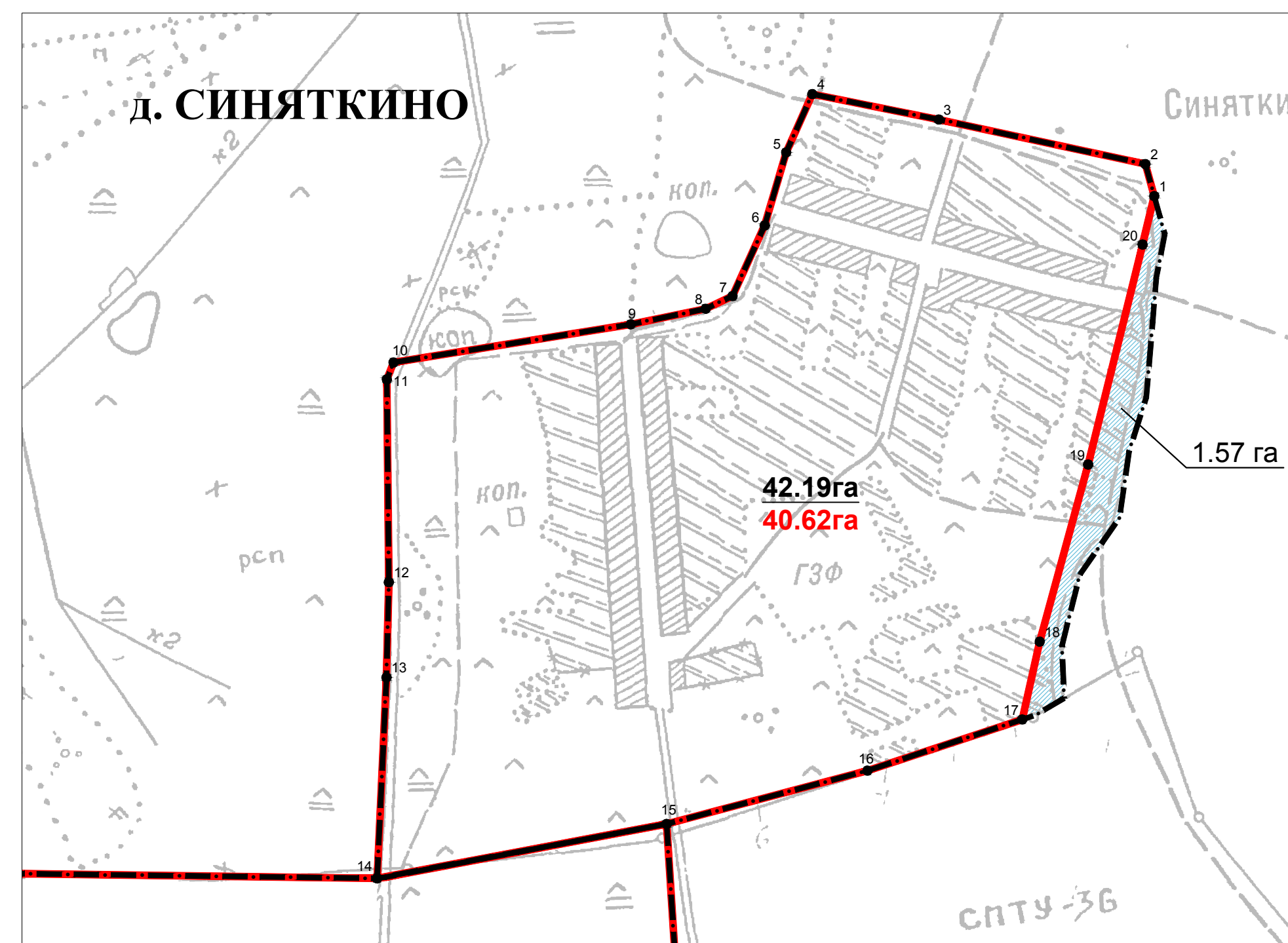
КОординаты характерных точек границы д. МИХАЛИШКИ

Номера характерных точек	Координаты	
	X	Y
1	20902.337	33174.847
2	20940.3810	33309.122
3	20960.5230	33465.777
4	20953.8090	33577.673
5	20949.3330	33826.083
6	21007.2360	33924.737
7	21009.7570	34009.593
8	21038.8580	34051.367
9	21162.7200	34236.414
10	21253.7510	34324.46
11	21374.6280	34208.06
12	21479.7210	34029.734
13	21528.9560	33976.024
14	21542.3830	33877.556
15	21560.2870	33839.511
16	21553.5730	33788.038
17	21558.0490	33597.815
18	21589.3800	33548.58
19	21602.8070	33496.346
20	21627.4250	33391.926
21	21590.6100	33315.633
22	21559.4270	33190.902
23	21486.6680	33015.933
24	21453.7530	32946.639
25	21399.4330	32955.477
26	21174.0370	33040.76
27	21172.2180	33069.841



КОординаты характерных точек границы д. ХАРИНО

Номера характерных точек	Координаты	
	X	Y
1	14872.452	32483.48
2	15063.9890	32411.157
3	15104.2570	32367.18
4	15124.4330	32345.145
5	15240.7810	32266.226
6	15212.7980	32224.972
7	15493.6880	32034.442
8	15272.2150	31852.919
9	14978.6810	31742.006
10	14908.0380	31707.788
11	14867.2620	31647.078
12	14665.1990	31745.318
13	14601.1750	31826.48
14	14645.6820	31972.716
15	14590.3130	31991.525
16	14549.9160	32022.785
17	14471.1020	32143.059
18	14590.9500	32403.917
19	14663.7170	32562.297



КОординаты характерных точек границы д. СИНЯТКИНО

Номера характерных точек	Координаты	
	X	Y
1	26289.82	34085.36
2	26302.0920	34076.411
3	26347.0740	33867.91
4	26372.7290	33740.35
5	26313.9370	33713.983
6	26240.1800	33692.248
7	26168.9180	33659.623
8	26156.0900	33632.743
9	26140.4130	33557.205
10	26101.9310	33317.762
11	26084.8280	33310.992
12	25880.1860	33313
13	25784.0990	33310.636
14	25581.3600	33301.2
15	25636.2300	33593.32
16	25690.0320	33795.935
17	25741.6510	33952.107
18	25820.2240	33969.808
19	25998.9270	34018.647
20	26220.9370	34073.589

УСЛОВНЫЕ ОБОЗНАЧЕНИЯ

- существующие границы населенных пунктов
- проектируемая граница населенного пункта
- характерные точки границы
- земельные участки, предполагаемые к переводу из других категорий в земли населенных пунктов
- земельные участки, предполагаемые к переводу из земель населенных пунктов в земли других категорий
- 42.19га** площадь населенного пункта существующая/проектная
- 40.62га** существующая/проектная

ДСП №

6165-10

Владимирская область, Вязниковский район, городское поселение "Поселок Никологоры"

Изм. Кол. Лист Недок. Подпись Дата

Нач.МГ Кровяков

ГАП Тихомиров

Генеральный план

Стадия Лист Листов

ГП 26 33

Карта границ д.д. Маловская, Харино, Михалишки, Синяткино. М 1:5000

ВЛАДИМИРГРАДПРОЕКТ