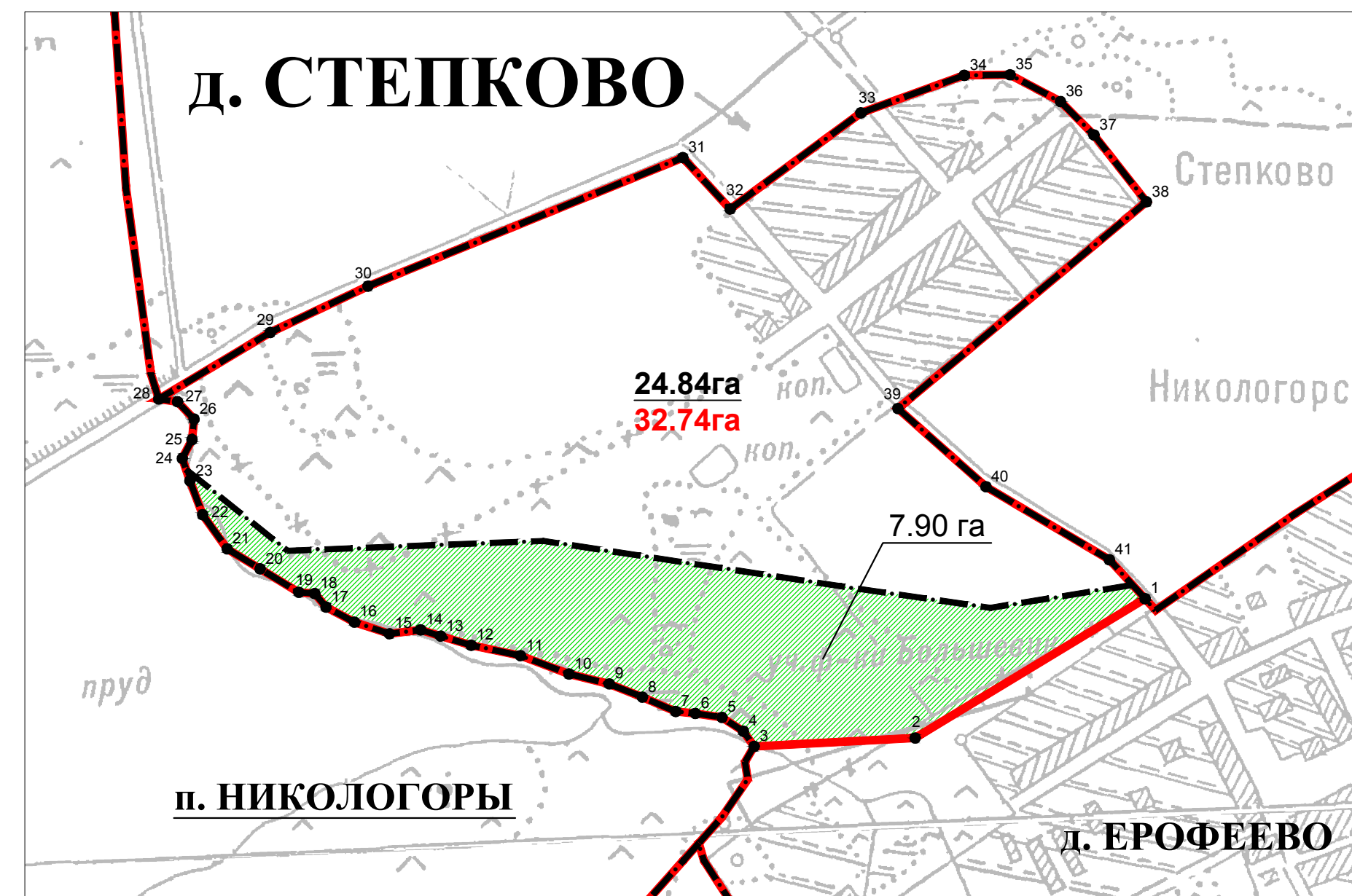
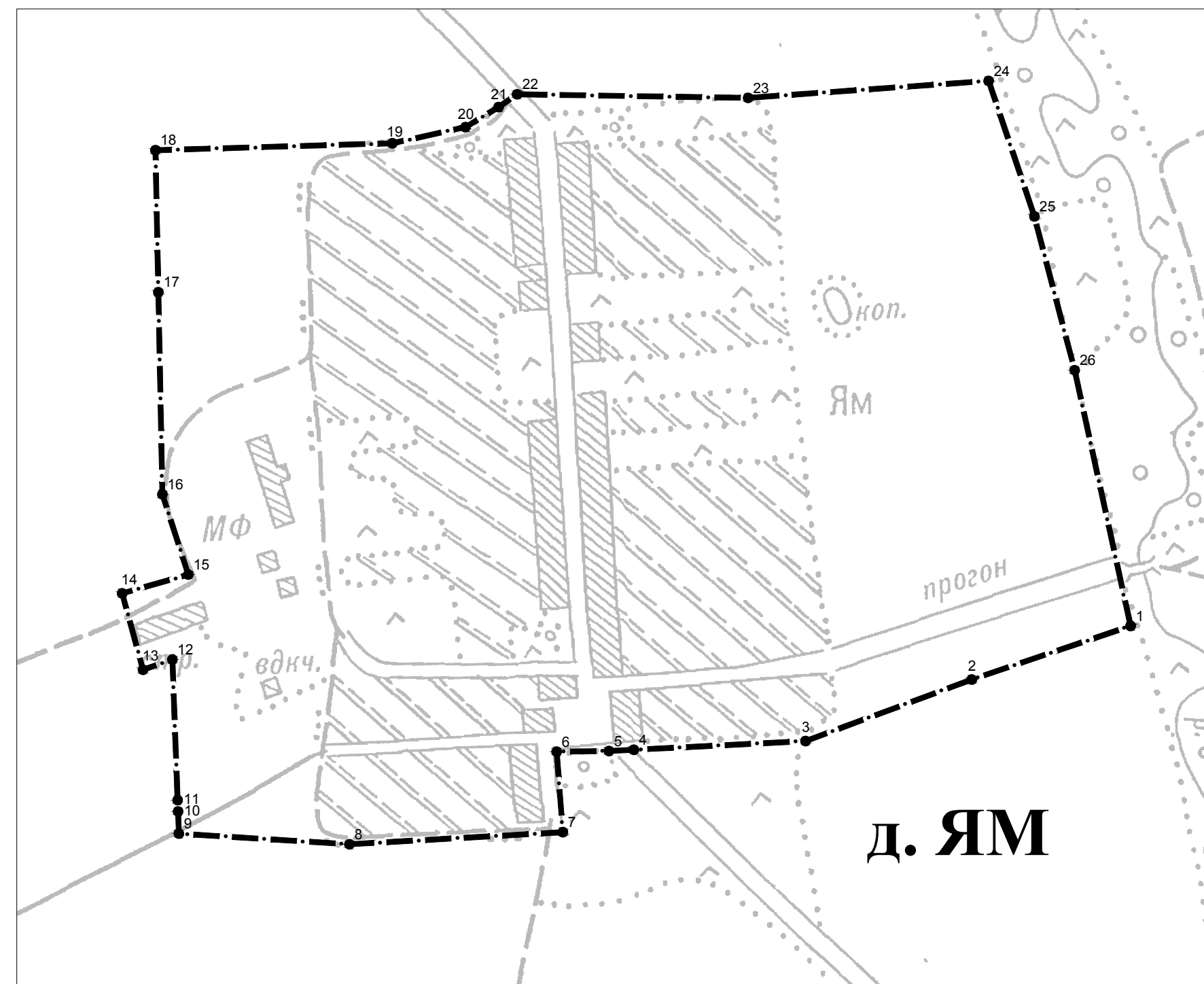
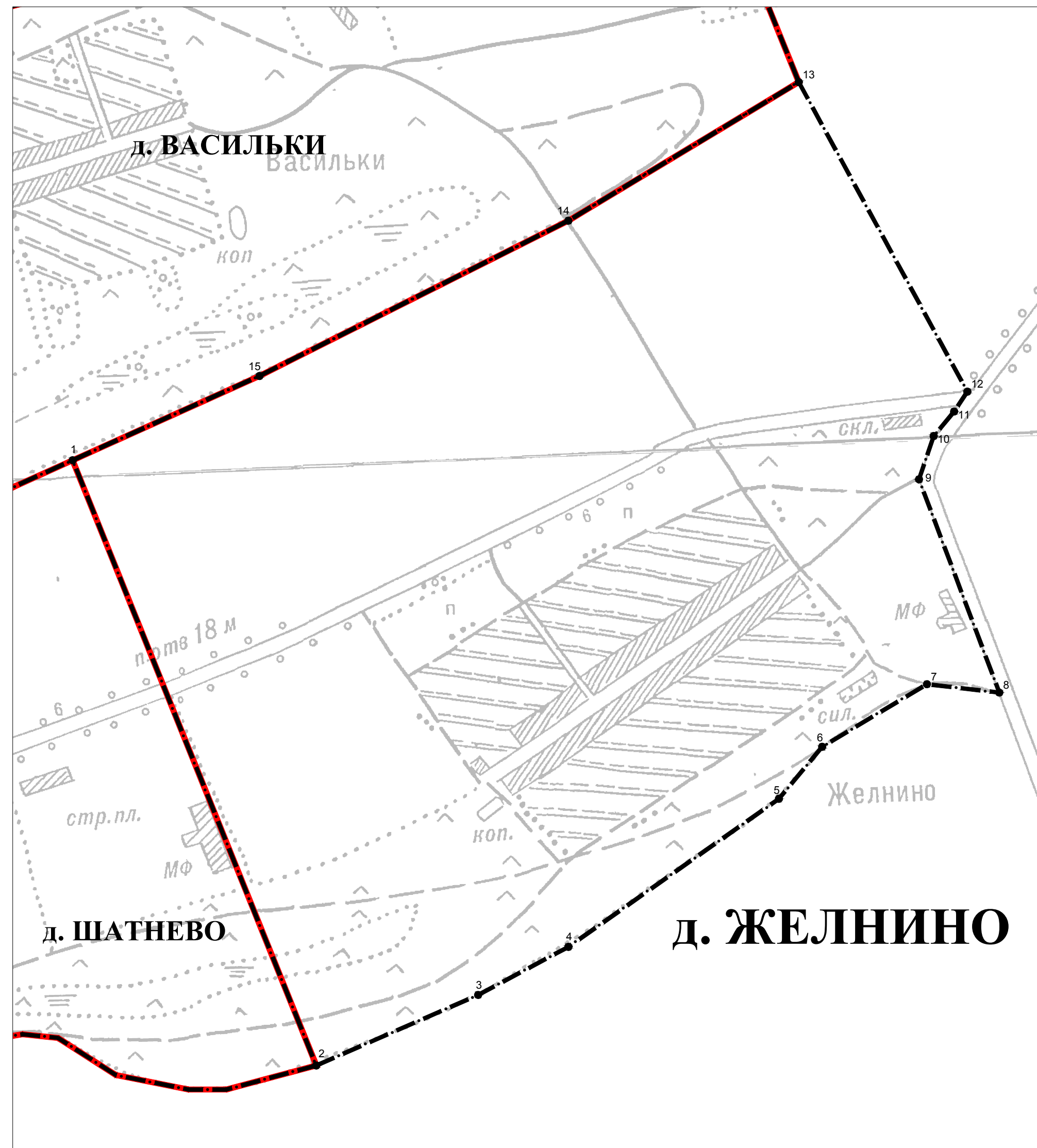


КАРТА ГРАНИЦ Д.Д. ЖЕЛНИНО, БУРКОВО, АЛЕШИНСКАЯ, ЯМ, СТЕПКОВО ИВАНЬКОВО. М 1:5000



КОординАТЫ ХАРАКТЕРНЫХ ТОЧЕК ГРАНИЦЫ д. БУРКОВО

Номера характерных точек	Координаты		Номера характерных точек	Координаты	
	X	Y		X	Y
1	22073.666	36583.144	34	21518.6020	36126.547
2	21969.2280	36595.887	35	21516.3340	36103.109
3	21908.3360	36667.59	36	21494.7850	36042.244
4	21884.0210	36681.532	37	21484.2000	36017.293
5	21865.6450	36659.398	38	21491.3830	35990.074
6	21793.8170	36692.665	39	21467.1880	35973.44
7	21750.7200	36689.641	40	21463.7860	35949.624
8	21697.7940	36659.398	41	21446.9100	35919.688
9	21666.0380	36601.935	42	21420.1870	35911.849
10	21637.3070	36555.058	43	21409.1410	35904.366
11	21595.7230	36552.034	44	21403.6130	35868.802
12	21551.1140	36553.357	45	21394.9820	35854.735
13	21554.6820	36495.922	46	21390.9250	35841.53
14	21565.8570	36483.419	47	21416.6240	35815.644
15	21541.6900	36444.538	48	21397.2510	35795.761
16	21528.0530	36424.066	49	21401.4090	35771.188
17	21536.3700	36402.14	50	21421.4450	35769.676
18	21509.9070	36368.872	51	21450.8300	35792.484
19	21507.6390	36347.324	52	21490.3810	35798.897
20	21501.2120	36331.068	53	21485.7480	35706.612
21	21506.7710	36309.851	54	21464.0130	35648.177
22	21507.1270	36295.955	55	21527.4370	35636.418
23	21511.9350	36286.339	56	21628.2740	35644.97
24	21522.7600	36284.191	57	21797.0690	35665.797
25	21509.1510	36252.435	58	21882.6580	35702.384
26	21543.8280	36252.485	59	21913.6580	35775.724
27	21543.3280	36240.458	60	21950.7380	35754.715
28	21514.4440	36233.155	61	21989.6060	35729.603
29	21497.5070	36235.738	62	21998.8360	35730.42
30	21481.4730	36223.98	63	22006.6790	35801.539
31	21484.7260	36189.417	64	22008.5440	36112.371
32	21486.0900	36174.937	65	22033.1170	36123.712
33	21503.4800	36148.474	66	22049.0800	36349.046

КОординАТЫ ХАРАКТЕРНЫХ ТОЧЕК ГРАНИЦЫ д. СТЕПКОВО

Номера характерных точек	Координаты		Номера характерных точек	Координаты	
	X	Y		X	Y
1	24986.253	34536.011	22	25082.3900	33880.776
2	24859.7270	34327.293	23	25093.2360	33869.238
3	24852.1240	34181.255	24	25113.6030	33862.315
4	24865.8240	34171.397	25	25130.5430	33871.072
5	24878.3730	34152.025	26	25149.2640	33872.933
6	24882.0120	34127.878	27	25165.0250	33858.01
7	24883.7740	34110.025	28	25167.5300	33840.91
8	24896.8210	34079.83	29	25227.9350	33742.075
9	24908.8180	34049.79	30	25269.9560	33830.785
10	24917.8600	34013.22	31	25386.6790	34116.524
11	24934.4800	33969.141	32	25339.9900	34159.478
12	24943.8910	33924.449	33	25427.2990	34278.069
13	24952.2480	33896.809	34	25481.3820	34371.915
14	24957.9010	33878.481	35	25481.8490	34413.469
15	24954.3850	33850.256	36	25437.5710	34459.224
16	24964.9060	33818.394	37	25407.2220	34489.572
17	24978.6350	33792.694	38	25346.5260	34537.195
18	24990.8750	33782.552	39	25158.8350	34311.686
19	24991.9800	33767.981	40	25087.8670	34391.525
20	25013.2820	33732.918	41	25021.5680	34503.579
21	25031.443	33703.003			

КОординАТЫ ХАРАКТЕРНЫХ ТОЧЕК ГРАНИЦЫ д. ИВАНЬКОВО

Номера характерных точек	Координаты	
	X	Y
1	20803.081	31634.612
2	20700.9410	31686.211
3	20586.0860	31747.841
4	20452.5540	31787.06
5	20371.3140	31831.882
6	20252.7230	31646.992
7	20367.5790	31569.021
8	20279.8030	31428.953
9	20317.1550	31393.469
10	20399.3280	31341.177
11	20487.1040	31408.41
12	20592.6220	31474.242
13	20775.6440	31557.349
14	20796.3980	31564.787

КОординАТЫ ХАРАКТЕРНЫХ ТОЧЕК ГРАНИЦЫ д. ЖЕЛНИНО

Номера характерных точек	Координаты	
	X	Y
1	19982.095	29893.422
2	19185.4190	30205.967
3	19275.9820	30413.693
4	19337.6120	30529.482
5	19527.6380	30799.58
6	19594.4030	30855.141
7	19674.7090	30989.606
8	19663.9710	31082.518
9	19937.5700	30979.334
10	19993.1310	30998.243
11	20024.6060	31024.442
12	20050.0920	31041.431
13	20447.2810	30825.114
14	20269.4630	30529.466
15	20070.2220	30133.126

КОординАТЫ ХАРАКТЕРНЫХ ТОЧЕК ГРАНИЦЫ д. ЯМ

Номера характерных точек	Координаты	
	X	Y
1	19506.974	38246.381
2	19454.7610	38091.775
3	19394.9000	37930.009
4	19386.4370	37762.846
5	19385.2080	37738.578
6	19384.5670	37687.716
7	19306.1780	37693.773
8	19294.4200	37486.042
9	19304.7530	37320
10	19326.3570	37319.197
11	19337.3900	37318.787
12	19474.2110	37313.701
13	19464.2830	37285.089
14	19538.5780	37264.86
15	19556.9640	37329.177
16	19635.0560	37303.966
17	19831.7410	37300.047
18	19969.9900	37297.196
19	19976.7600	37527.731
20	19992.4380	37598.994
21	20011.9270	37631.182
22	20024.4320	37649.204
23	20020.9430	37874.068
24	20037.4500	38108.2
25	19905.6350	38152.713
26	19755.8460	38191.9



КОординАТЫ ХАРАКТЕРНЫХ ТОЧЕК ГРАНИЦЫ д. АЛЕШИНСКАЯ

Номера характерных точек	Координаты	
	X	Y
1	19179.331	36323.747
2	19232.4210	36441.331
3	19286.5810	36608.086
4	19367.4640	36862.494
5	19291.2130	36896.7
6	19139.7800	36944.446
7	19144.0560	36971.169
8	19067.7580	36988.985
9	19020.4150	37001.1
10	18917.0840	37034.593
11	18837.6260	37065.592
12	18783.8220	36923.067
13	18768.8110	36882.447
14	18822.3040	36855.724
15	18796.2930	36724.956
16	18733.5820	36498.341
17	18790.5920	36486.939
18	18834.4190	36471.261
19	18894.6360	36417.102
20	18951.6460	36391.447

УСЛОВНЫЕ ОБОЗНАЧЕНИЯ

- существующие границы населенных пунктов
- проектируемая граница населенного пункта
- характерные точки границы
- земельные участки, предполагаемые к переводу из земель населенных пунктов в земли других категорий
- земельные участки, предполагаемые к перераспределению между д. Степково и д. Ерофеево
- 14.75 га** площадь населенного пункта
- 14.47 га** существующая/проектная

ДСП № 6165-10

Владимирская область, Вязниковский район, городское поселение "Поселок Никологоры"

Изм. Кол. Лист Недок. Подпись Дата

Нач. МГ Кровяков

ГАП Тихомиров

Генеральный план

Стадия Лист Листов

ГП 27 33

Карта границ д.д. Желнино, Бурково, Алешинская, Ям, Степково Иваново. М 1:5000

ВЛАДИМИРГРАДПРОЕКТ